



DIRECTION GENERALE NUMERIQUE ²
ET SYSTEMES D'INFORMATION

DIRECTION DE L'INFORMATION GEOGRAPHIQUE

SERVICE TOPOGRAPHIE


COMMUNE
de BORDEAUX

**ENQUETE PUBLIQUE PREALABLE
A LA MODIFICATION DE PLAN D'ALIGNEMENT**

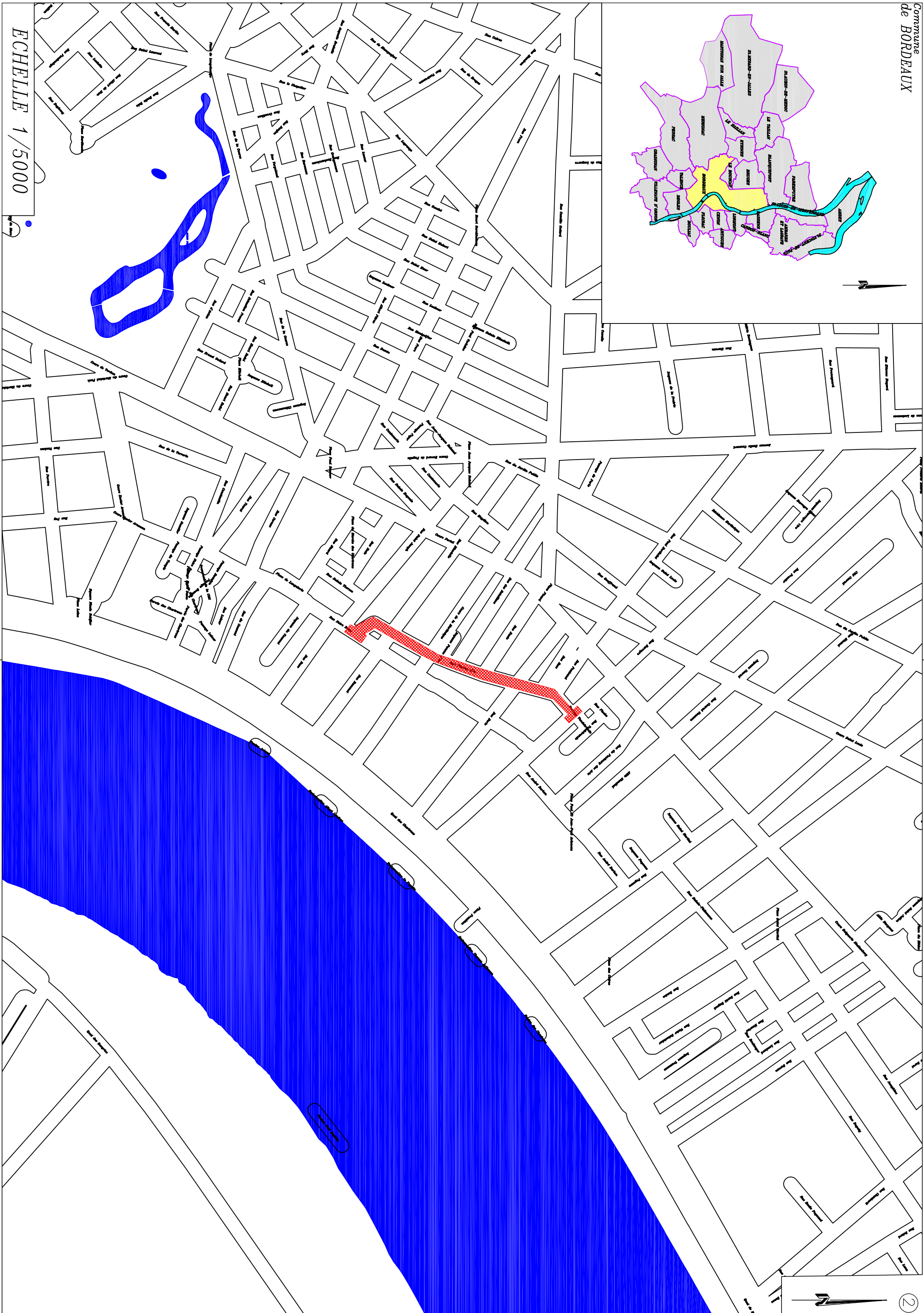
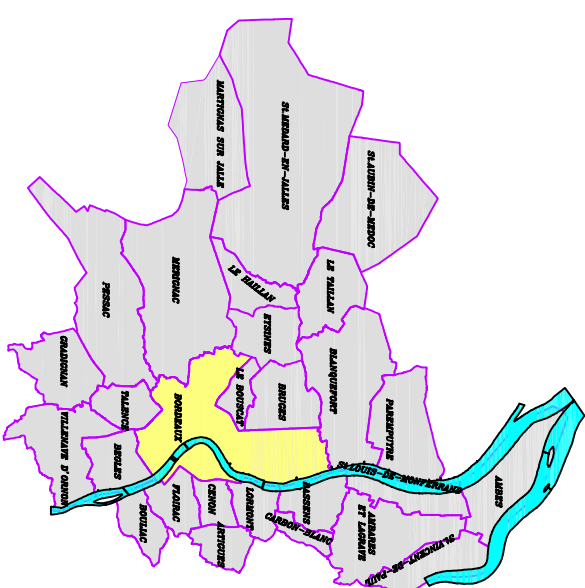
RUE POMME D'OR

PLAN DE SITUATION

NUMERO DE CLASSEMENT 9500	MODIFICATIONS	D.I.G PROJETEUR : Damien BRACHET
DRESSÉ LE : 14/04/2021 PAR : D.I.G. Service Topographie Centre de Définition des Alignements herve@bordeaux-metropole.fr		ADMISSION LE : 14/04/2021 LE CHEF DU SERVICE TOPOGRAPHIE SYLVAIN COSTEMALE
Tel : 05 56 99 84 84 – Poste 28472 Bordeaux Métropole Esplanade Charles de Gaulle/BORDEAUX		SERVICE DEMANDEUR : REPRESENTANT : HANOÏ-GRANGÈRE Caroline 53989829 c.hanoie@bordeaux-metropole.fr Dr. Devl Amélag PDBORDEAUX



Esplanade Charles-de-Gaulle
33076 Bordeaux Cedex
T. 05 56 99 84 84
F. 05 56 96 19 40
www.bordeaux-metropole.fr



ECHELLE 1/5000

