

DIRECTION GÉNÉRALE NUMÉRIQUE
ET SYSTÈMES D'INFORMATION

④

DIRECTION DE L'INFORMATION GÉOGRAPHIQUE

SERVICE TOPOGRAPHIE

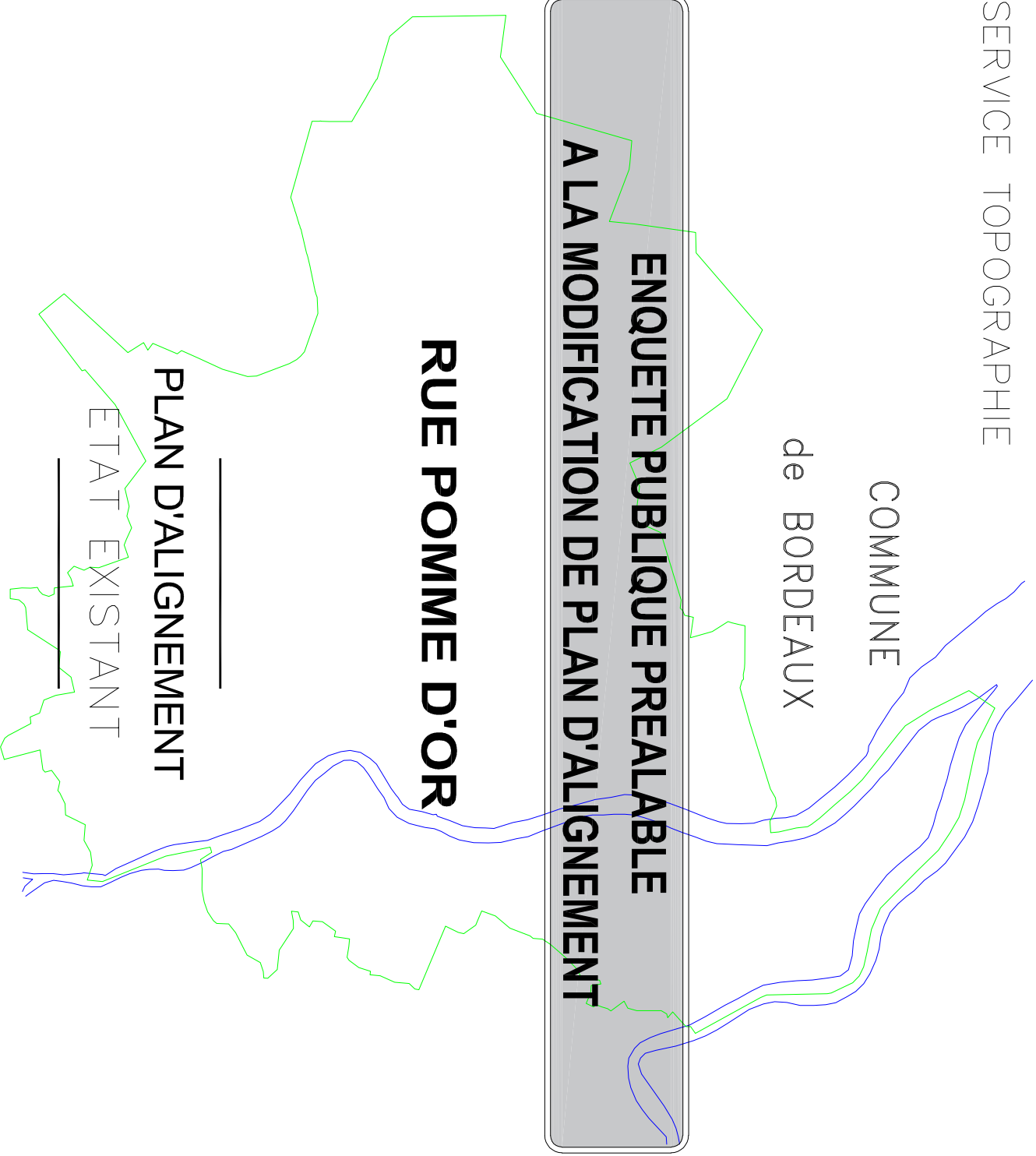
COMMUNE
de BORDEAUX

ENQUÊTE PUBLIQUE PRÉALABLE À LA MODIFICATION DE PLAN D'ALIGNEMENT

RUE POMME D'OR

PLAN D'ALIGNEMENT

ÉTAT EXISTANT



NUMÉRO DE CLASSEMENT
9500

MODIFICATIONS

D.I.G

PROJETEUR :

Dominien BRACHET

DRESSE LE : 14/04/2021

PAR : D.I.G.

ADMISSION LE :

14/04/2021

Service Topographie
Centre de Définition des Alignements
lherve@bordeaux-metropole.fr

LE CHEF DU SERVICE TOPOGRAPHIE
SYLVAIN COSTEMALE

Tél : 05 56 99 84 84 – Poste 28472
Bordeaux Métropole
Esplanade Charles de Gaulle/BORDEAUX

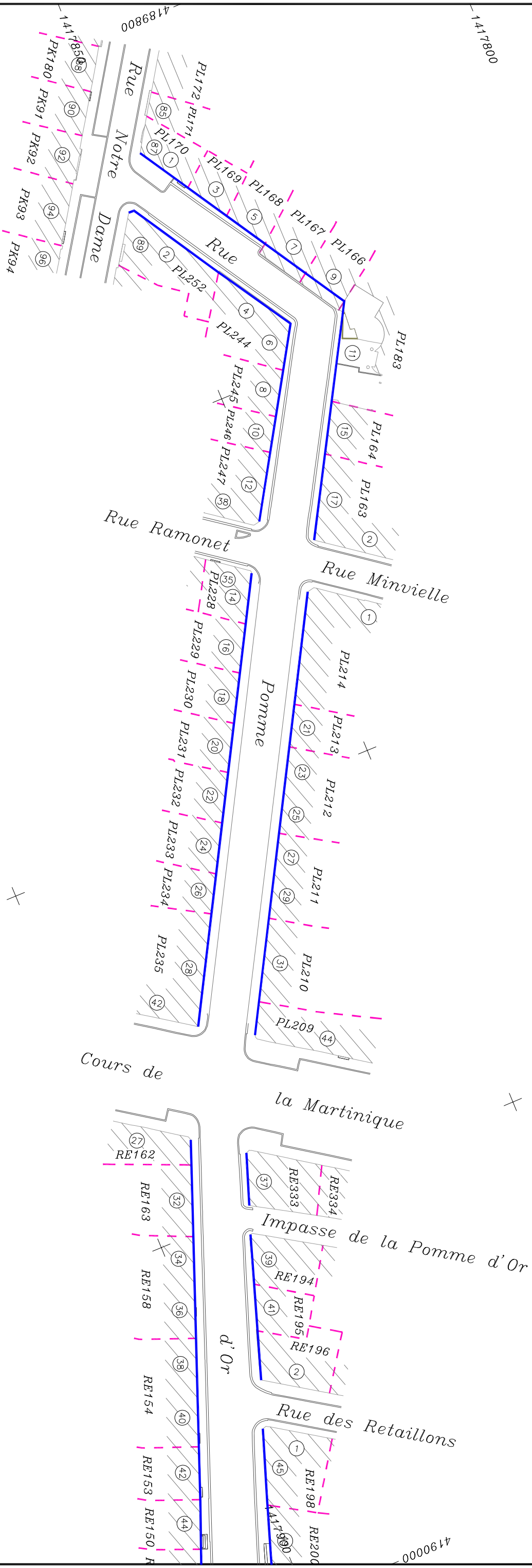
SERVICE DEMANDEUR :
HANOU-GRANGER Carthine
538939329
Chamade@bordeaux-metropole.fr

DR : David Arnaud, P790002A1X

PLAN DE MASSE

Etat existant

PLANCHE 1



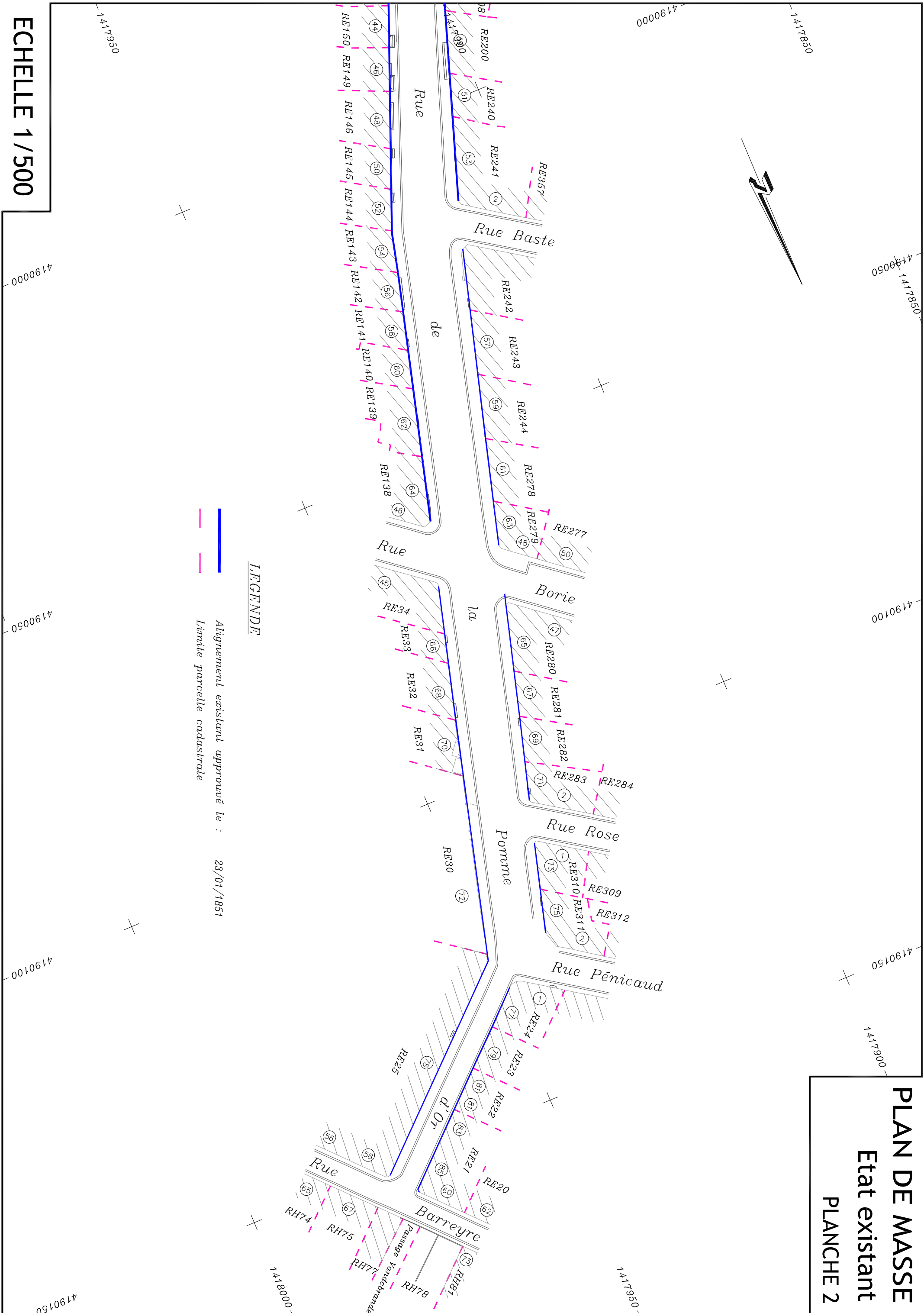
LEGENDE

- Alignement existant approuvé le : 23/01/1851
- - - Limite parcelle cadastrale

ECHELLE 1/500

0V35

PLAN DE MASSE
Etat existant
PLANCHE 2



ECHELLE 1/500