





DIRECTION GENERALE NUMERIQUE
ET SYSTEMES D'INFORMATION


- DIRECTION DE L'INFORMATION GEOGRAPHIQUE -


SERVICE TOPOGRAPHIE


LEGENDE


 Alignement existant approuvé le : 20/11/1893

 Alignement à supprimer

 Alignement à approuver

 N° Sommet d'alignement à approuver défini par ses coordonnées rectangulaires (voir tableau)

 N° Sommet d'alignement à supprimer défini par ses coordonnées rectangulaires (voir tableau)

 Limite parcelle cadastrale


 Emplacement réservé de voirie

TABLEAU DES COORDONNEES

POINTS D'ALIGNEMENT A SUPPRIMER	X Y	
	X	Y
1	1419353.10	4186653.21
2	1419347.21	4186646.80
3	1419359.30	4186647.22
4	1419348.21	4186646.84
5	1419263.48	4186759.77
6	1419371.92	4186624.05
8	1419382.52	4186613.72
10	1419410.18	4186586.80
12	1419415.45	4186592.98

ENQUETE PUBLIQUE PREALABLE A L'ABROGATION D'UN PLAN D'ALIGNEMENT

COMMUNE
de BORDEAUX

RUE DE PLANTEVIGNE

Partie comprise entre
RUE DE LA SEIGLIERE
et
RUE CLEMENT THOMAS

PLAN D'ALIGNEMENT
ETAT FUTUR

NUMERO DE CLASSEMENT
9509

DRESSE LE : 07/04/2021
PAR : D.I.G.

Service Topographie
Centre de Définition des Alignements
lherve@bordeaux-metropole.fr

Tél : 05 56 99 84 84 – Poste 28472
Bordeaux Métropole
Esplanade Charles de Gaulle/BORDEAUX

MODIFICATIONS

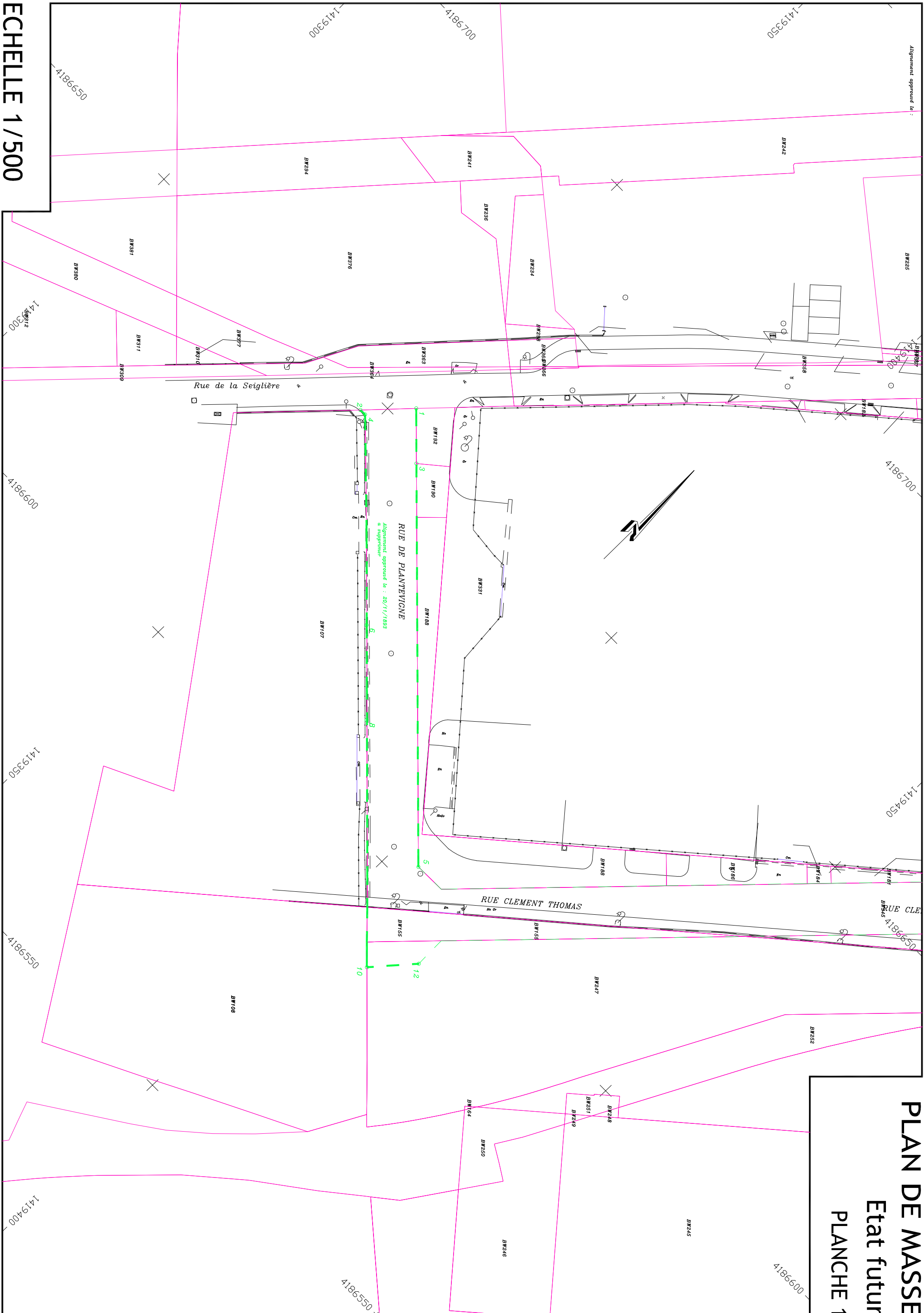
D.I.G.
PROJETEUR : Justino DA COSTA

ADMISSION LE : 07/04/2021
LE CHEF DU SERVICE TOPOGRAPHIE
SYLVAIN COSTEMALE

SERVICE DEMANDEUR : CCORSE PMA
RPPRPMNT : 533839328
e.coche@bordeaux-metropole.fr
Pôle territorial Bordeaux

PLAN DE MASSE
Etat futur
PLANCHE 1

ECHELLE 1/500



ECHELLE 1/500