










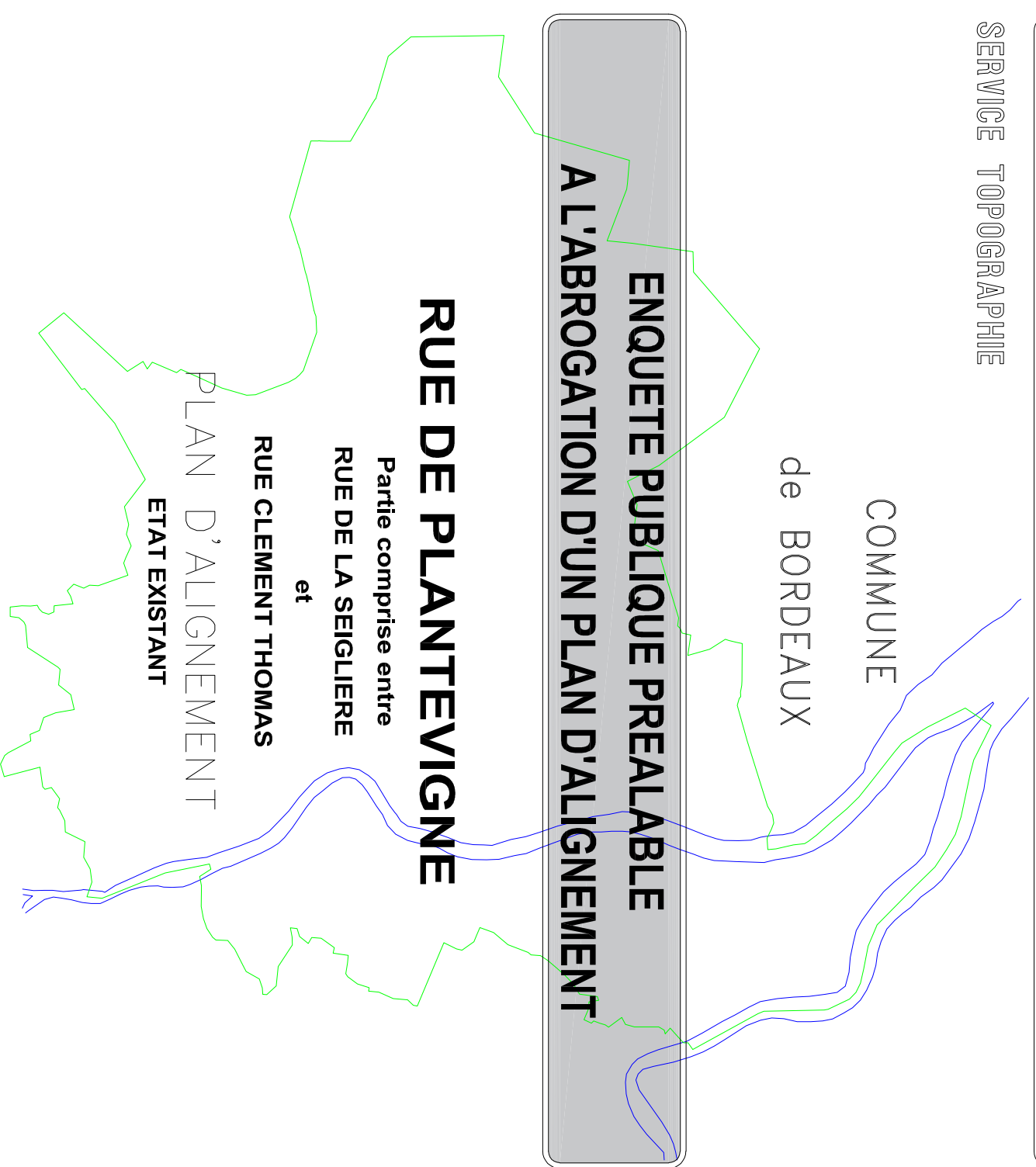
DIRECTION GENERALE NUMERIQUE
ET SYSTEMES D'INFORMATION

- DIRECTION DE L'INFORMATION GEOGRAPHIQUE -

SERVICE TOPOGRAPHIE

LEGENDE

-  Alignement existant approuvé le : 20/11/1893
-  Alignement à supprimer
-  Alignement à approuver
-  Sommet d'alignement à approuver défini par ses coordonnées rectangulaires (voir tableau)
-  Sommet d'alignement à supprimer défini par ses coordonnées rectangulaires (voir tableau)
-  Limite parcelle cadastrale
-  Emplacement réservé de voirie



NUMERO DE CLASSEMENT 9509	MODIFICATIONS	D.I.G Réalisateur : Justino DA COSTA
DRESSE LE : 07/04/2021 PAR : D.I.G. Service Topographie Centre de Définition des Alignements lherve@bordeaux-metropole.fr		ADMISSION LE : 07/04/2021 LE CHEF DU SERVICE TOPOGRAPHIE SYLVAIN COSTEMALE
Tél : 05 56 99 84 84 – Poste 28472 Bordeaux Métropole Esplanade Charles de Gaulle/BORDEAUX		SERVICE DEMANDEUR : COCHE PNE 533839328 ecoc@bordeaux-metropole.fr Pôle territorial Bordeaux

