

DIRECTION GENERALE NUMERIQUE ^②
ET SYSTEMES D'INFORMATION

DIRECTION DE L'INFORMATION GEOGRAPHIQUE

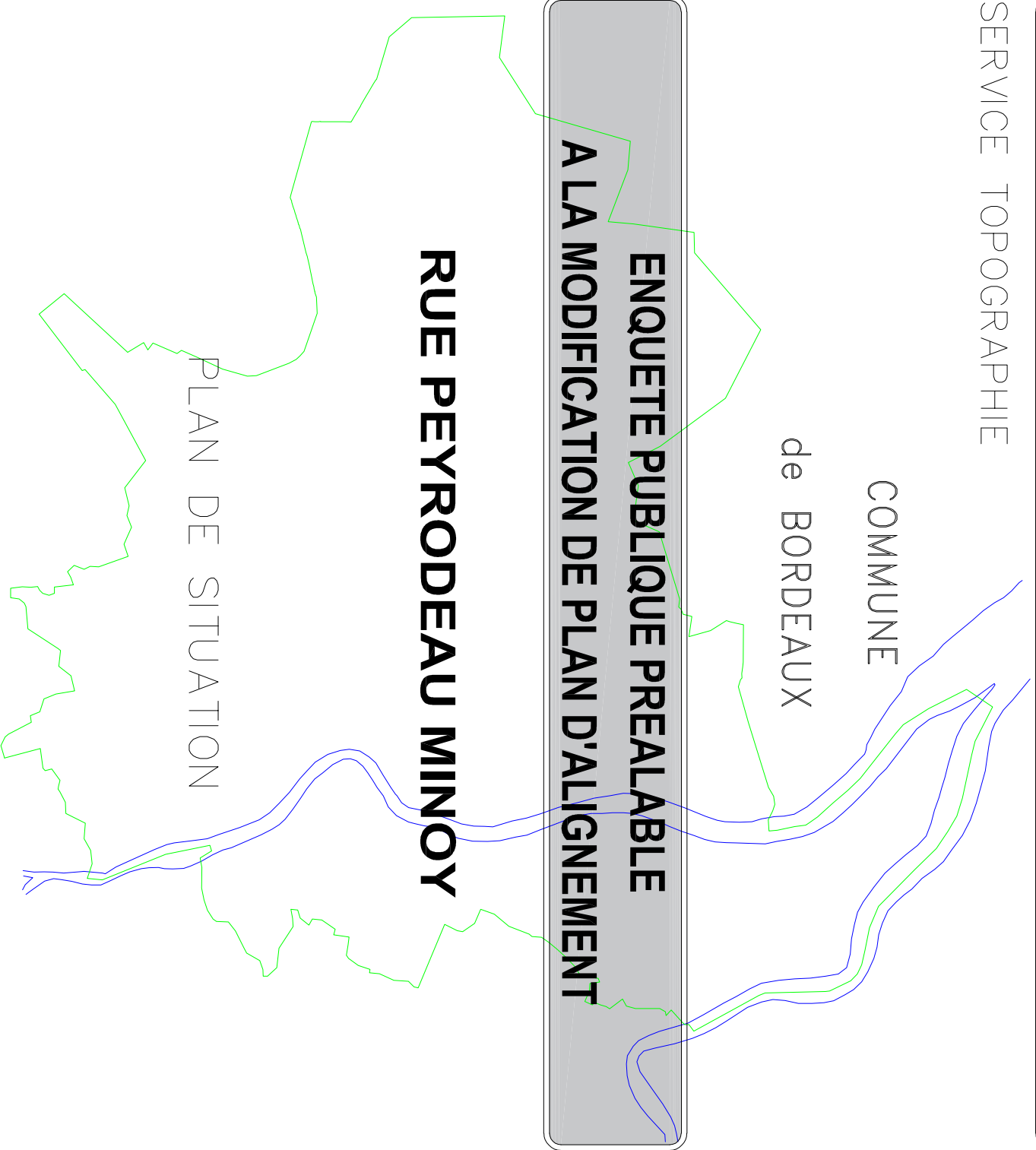
SERVICE TOPOGRAPHIE

COMMUNE
de BORDEAUX

ENQUETE PUBLIQUE PREALABLE A LA MODIFICATION DE PLAN D'ALIGNEMENT

RUE PEYRODEAU MINOY

PLAN DE SITUATION



NUMERO DE CLASSEMENT

9496

MODIFICATIONS

D.I.G

PROJETEUR :

Damien BRACHET

DRESSÉ LE : 08/04/2021

PAR : D.I.G.

Service Topographie
Centre de Définition des Alignements
herve@bordeaux-metropole.fr

ADMISSION LE :


LE CHEF DU SERVICE TOPOGRAPHIE
SYLVAIN COSTEMALE

08/04/2021

SERVICE DEMANDEUR :

REFERENT :

HANOÏ-GRANGÈRE Caroline
53989829
c.hano@bordeaux-metropole.fr
Dr. Devl Amélag PÉROUDEAUX



**BORDEAUX
MÉTROPOLE**

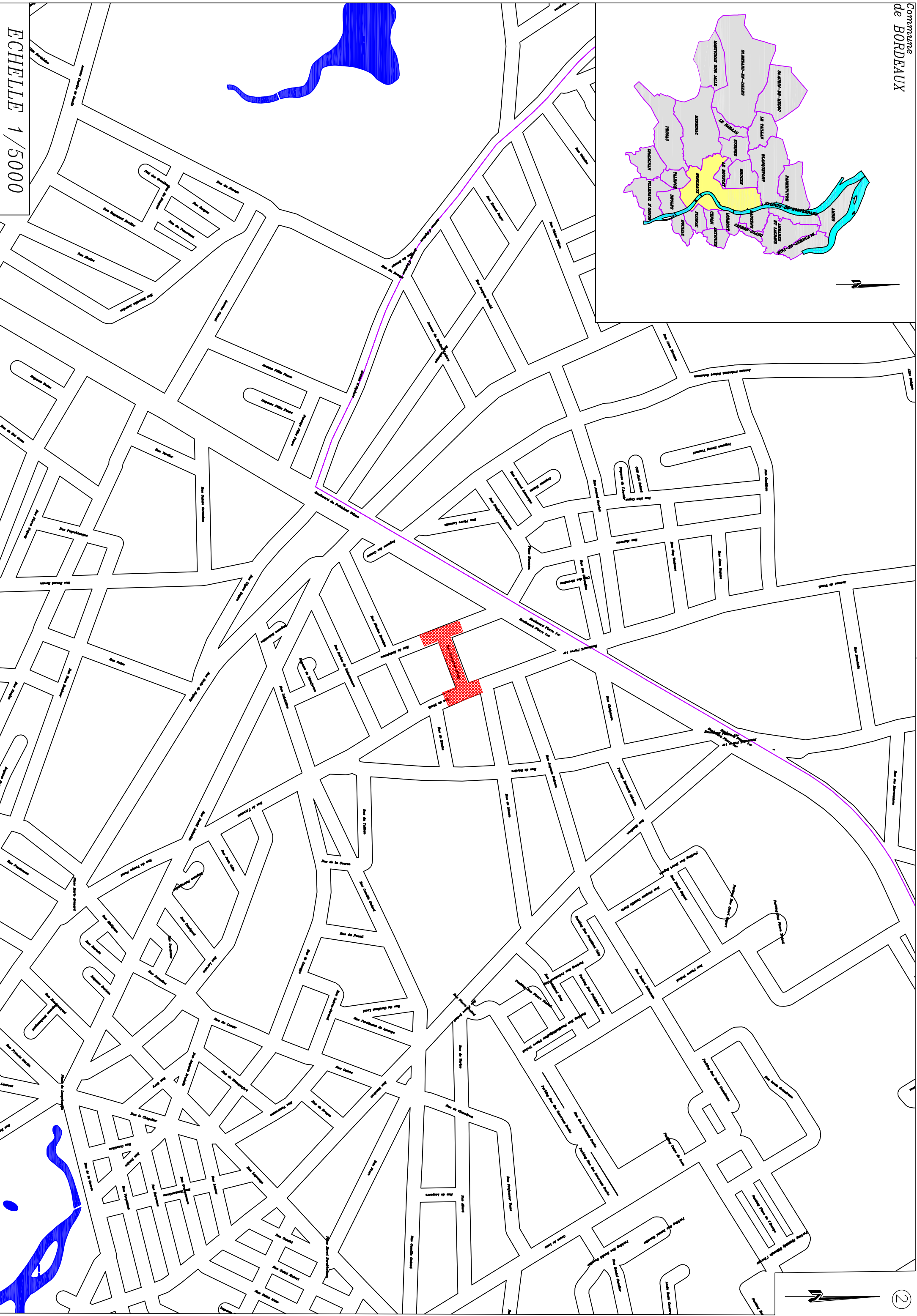
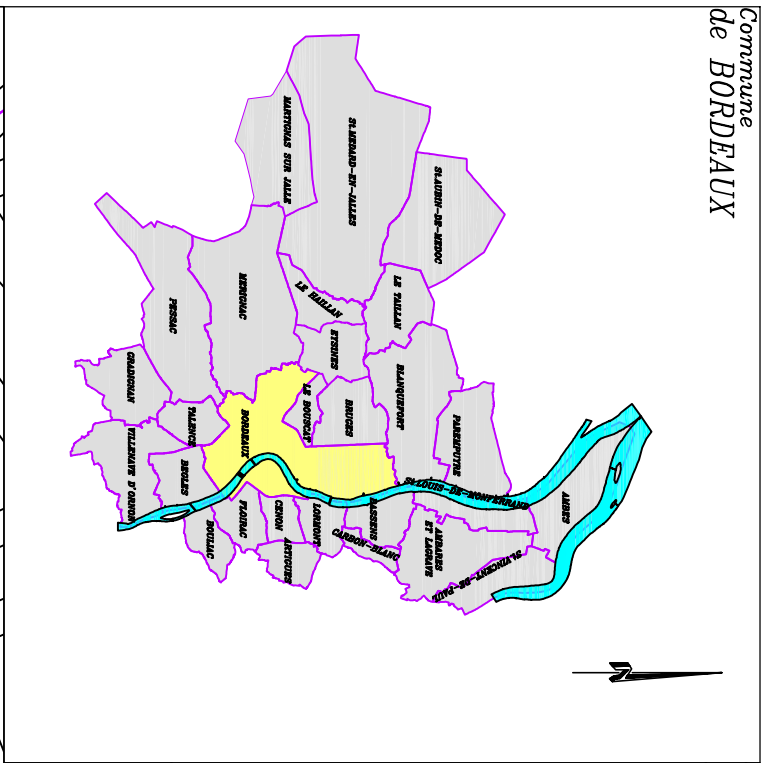
Espace Charles-de-Gaulle

33076 Bordeaux Cedex

T. 05 56 99 84 84

F. 05 56 96 19 40

www.bordeaux-metropole.fr



ECHELLE 1/5000