



DIRECTION GENERALE NUMERIQUE <sup>2</sup>  
ET SYSTEMES D'INFORMATION

DIRECTION DE L'INFORMATION GEOGRAPHIQUE

SERVICE TOPOGRAPHIE


COMMUNE  
de BORDEAUX

**ENQUETE PUBLIQUE PREALABLE  
A LA MODIFICATION DE PLAN D'ALIGNEMENT**

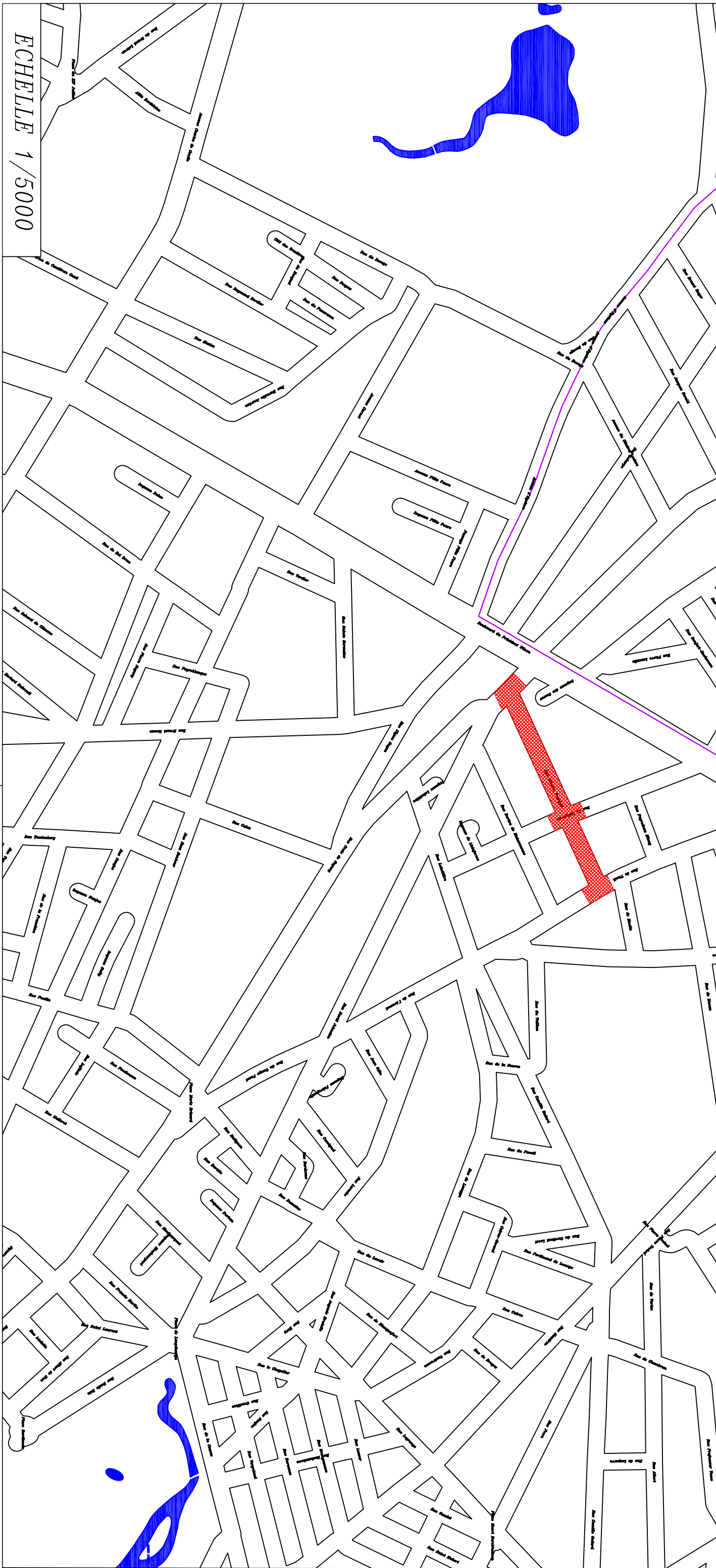
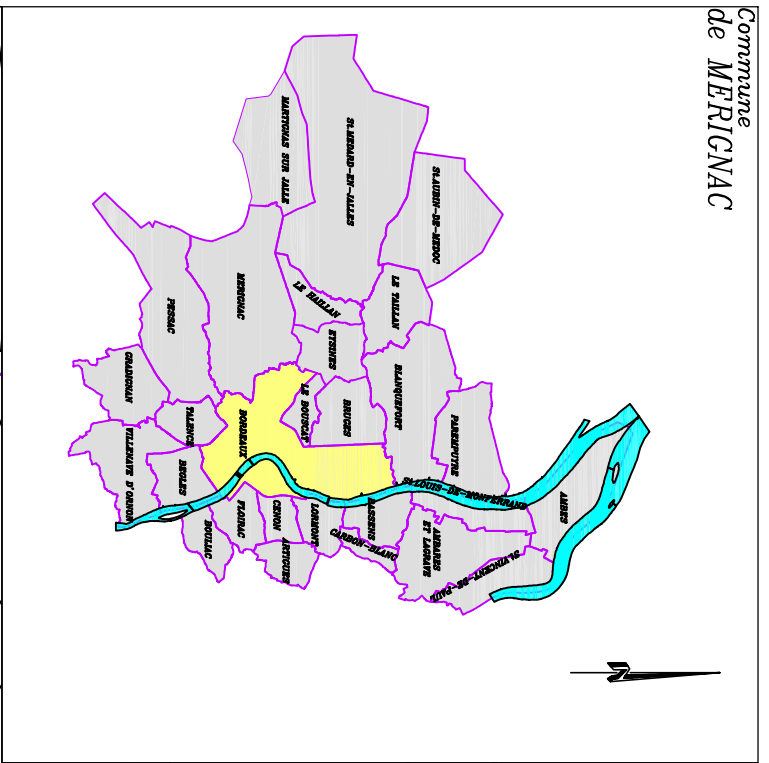
**RUE NICOLAS BEAUJON**

PLAN DE SITUATION

<b>NUMERO DE CLASSEMENT</b> 9513	<b>MODIFICATIONS</b>	<b>D.I.G</b> PRODUCTEUR : Dernien BRACHET
<b>DRESSÉ LE :</b> 14/04/2021 <b>PAR : D.I.G.</b> Service Topographie Centre de Définition des Alignements herve@bordeaux-metropole.fr		<b>ADMISSION LE :</b> 14/04/2021 <b>LE CHEF DU SERVICE TOPOGRAPHIE</b> SYLVAIN COSTEMALE
Tel : 05 56 99 84 84 – Poste 28472 Bordeaux Métropole Esplanade Charles de Gaulle/BORDEAUX		<b>SERVICE DEMANDEUR :</b> HANOÏ-GRANGER Caroline 53989829 c.hanoigranger@bordeaux-metropole.fr Dr. Devl Amélag PDBORDEAUX



Esplanade Charles-de-Gaulle  
33076 Bordeaux Cedex  
T. 05 56 99 84 84  
F. 05 56 96 19 40  
www.bordeaux-metropole.fr



ECHELLE 1/5000