

- DIRECTION DE L'INFORMATION GEOGRAPHIQUE -

SERVICE TOPOGRAPHIE

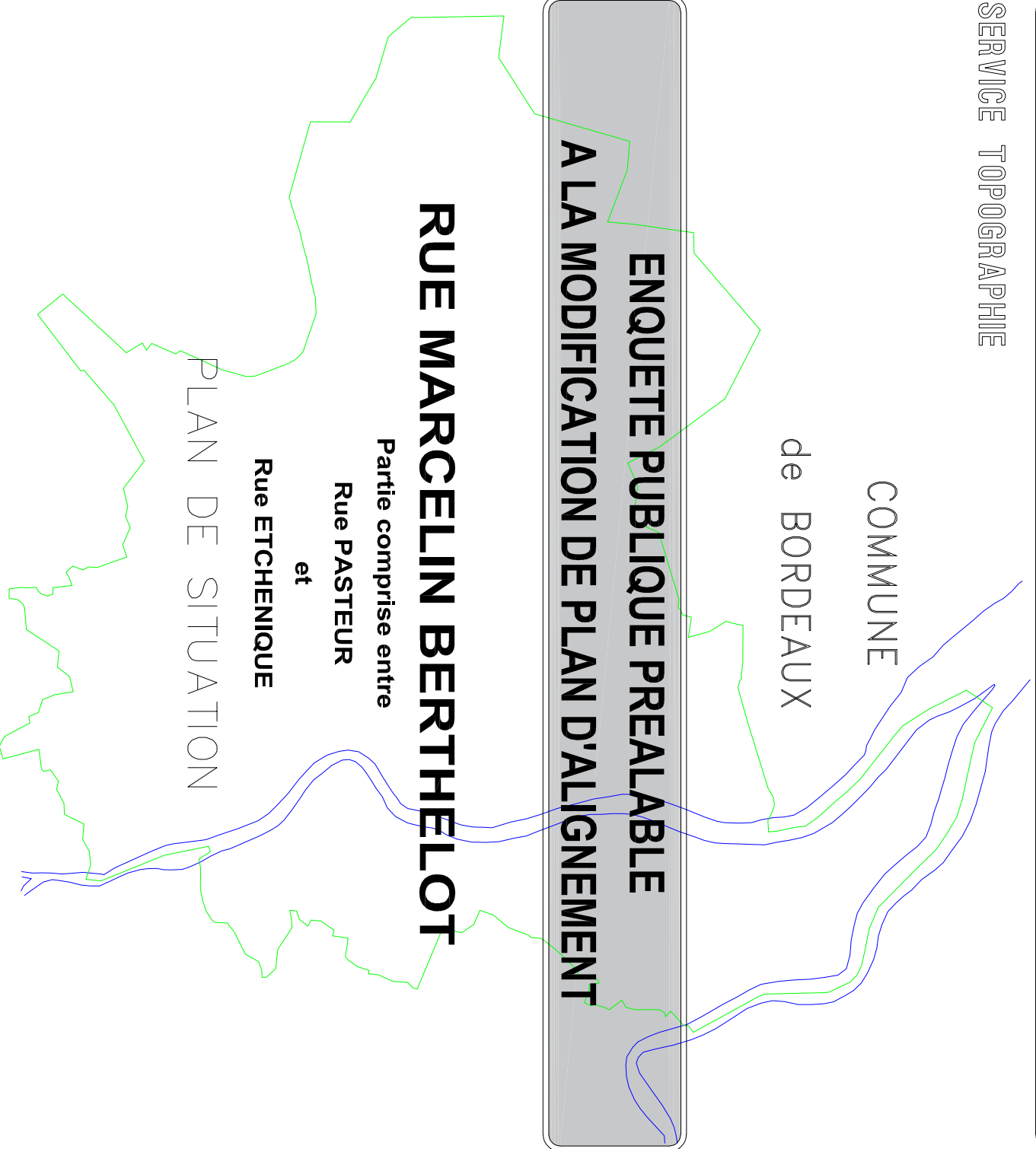
COMMUNE
de BORDEAUX

**ENQUETE PUBLIQUE PREALABLE
A LA MODIFICATION DE PLAN D'ALIGNEMENT**

RUE MARCELIN BERTHELOT

Partie comprise entre
Rue PASTEUR
et
Rue ETCHEMIQUE

PLAN DE SITUATION



NUMERO DE CLASSEMENT
9514

MODIFICATIONS

D.I.G
PROTECTOR : Justino DA COSTA

DRESSÉ LE : 15/04/2021
PAR : D.I.G.

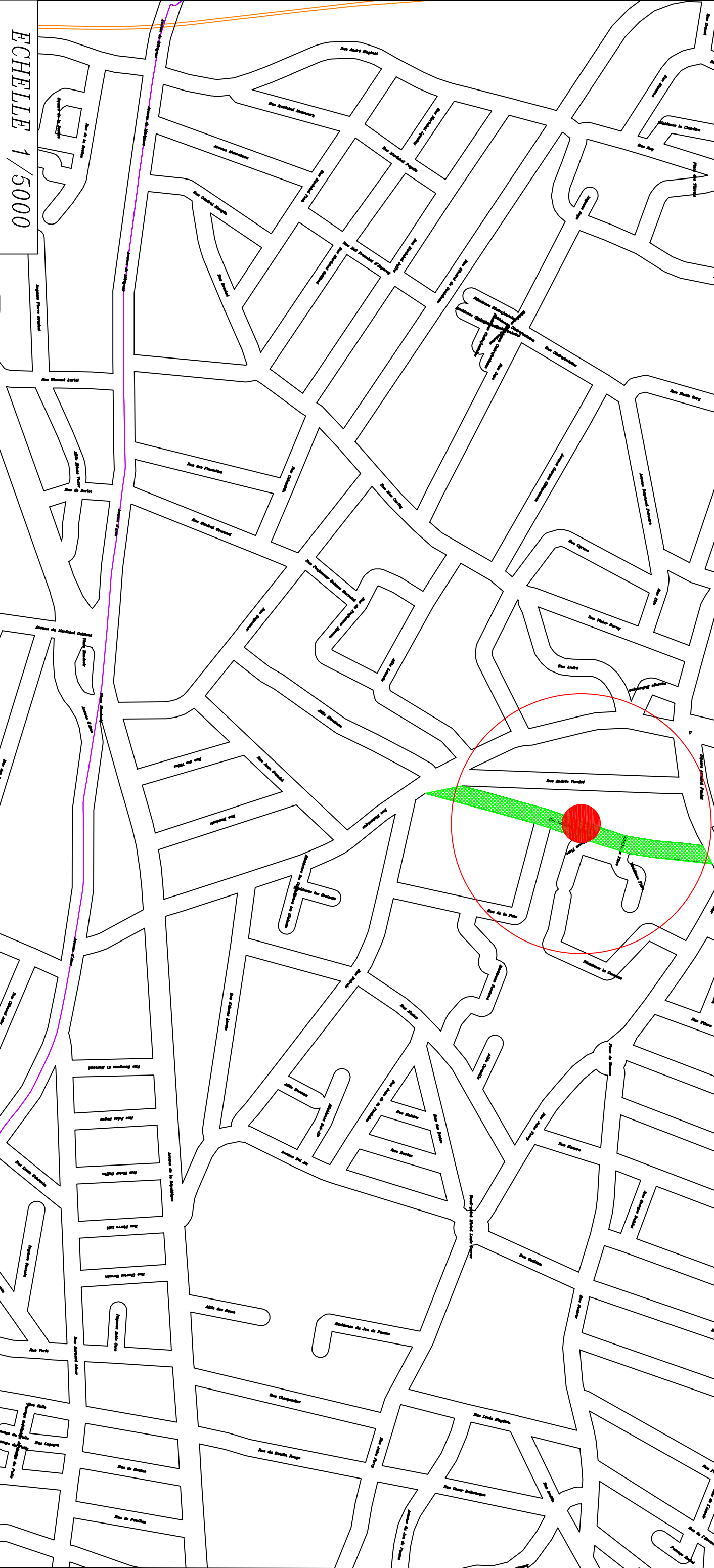
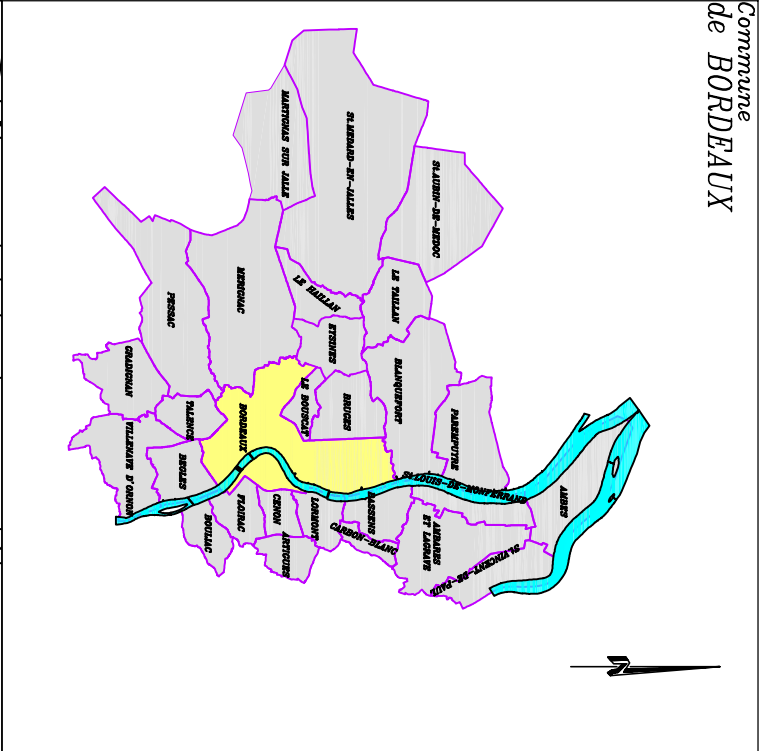
15/04/2021

Service Topographie
Centre de Définition des Alignements
herve@bordeaux-metropole.fr

ADMISSION LE :
LE CHEF DU SERVICE TOPOGRAPHIE
SYLVAIN COSTEMALE

Tel : 05 56 99 84 84 – Poste 28472
Bordeaux Métropole
Esplanade Charles de Gaulle/BORDEAUX

SERVICE DEMANDEUR : BRPCS-CLICQUAN Aide
REPERENT : 53989849
a.bercs@bordeaux-metropole.fr
Pôle territorial Bordeaux – S. Fouchier



ECHELLE 1/5000

