

N°	POINTS D'ALIGNEMENT X	Y
1	1414466.38	4189231.22
2	1414443.84	4189230.54
3	1414463.72	4189229.02
4	1414449.00	4189217.09
5	1414461.36	4189221.01
6	1414446.55	4189203.33
7	1414460.10	4189208.59
8	1414445.36	4189192.60
9	1414455.22	4189165.17
10	1414444.98	4189186.04
11	1414452.14	4189142.05
12	1414444.79	4189160.60
13	1414450.18	4189126.70
14	1414444.72	4189173.12
15	1414449.66	4189117.40
16	1414444.52	4189164.33
17	1414445.80	4189102.47
18	1414443.77	4189155.62
19	1414428.21	4189048.86
20	1414443.43	4189152.73
21	1414423.88	4189036.71
22	1414442.89	4189147.62
23	1414414.92	4189010.79
24	1414442.47	4189144.90
25	1414441.88	4189000.27
26	1414442.26	4189142.19
27	1414408.34	4188938.02
28	1414441.10	4189134.32
29	1414406.80	4188962.69
30	1414440.74	4189131.76
31	1414400.88	4188962.15
32	1414439.51	4189122.84
33	1414399.53	4188957.17
34	1414437.28	4189112.81
35	1414395.68	4188942.55
36	1414434.90	4189102.29
37	1414392.93	4188934.09

38	1414430.76	4189087.84
39	1414391.76	4188929.10
40	1414422.25	4189062.74
41	1414387.51	4188913.62
42	1414419.51	4189054.77
43	1414386.13	4188908.38
44	1414416.48	4189045.94
45	1414385.14	4188904.46
46	1414413.67	4189037.94
47	1414382.48	4188895.16
48	1414411.87	4189032.88
49	1414379.46	4188884.04
50	1414408.34	4189022.91
51	1414377.18	4188875.37
52	1414405.01	4189013.22
53	1414374.88	4188866.84
54	1414401.56	4189002.24
55	1414373.35	4188861.11
56	1414396.51	4188933.60
57	1414370.60	4188850.88
58	1414392.11	4188967.68
59	1414370.34	4188849.64
60	1414389.82	4188959.36
61	1414370.34	4188848.16
62	1414388.69	4188955.29
64	1414386.09	4188945.51
66	1414383.80	4188937.07
68	1414393.21	4188935.37
70	1414379.47	4188921.34
72	1414377.55	4188914.30
74	1414376.07	4188909.13
76	1414372.88	4188897.48
78	1414371.96	4188894.06
80	1414368.76	4188882.14
82	1414366.27	4188872.95
84	1414364.51	4188866.48
Point A	1414366.27	4188872.95
Point B	1414373.35	4188861.11



**BORDEAUX  
MÉTROPOLE**

DIRECTION GENERALE NUMERIQUE  
ET SYSTEMES D'INFORMATION

DIRECTION DE L'INFORMATION GEOGRAPHIQUE -

SERVICE TOPOGRAPHIE

COMMUNE  
de BORDEAUX

**ENQUETE PUBLIQUE PREALABLE  
A LA MODIFICATION DE PLAN D'ALIGNEMENT**

**RUE MARCELIN BERTHELOT**

Partie comprise entre

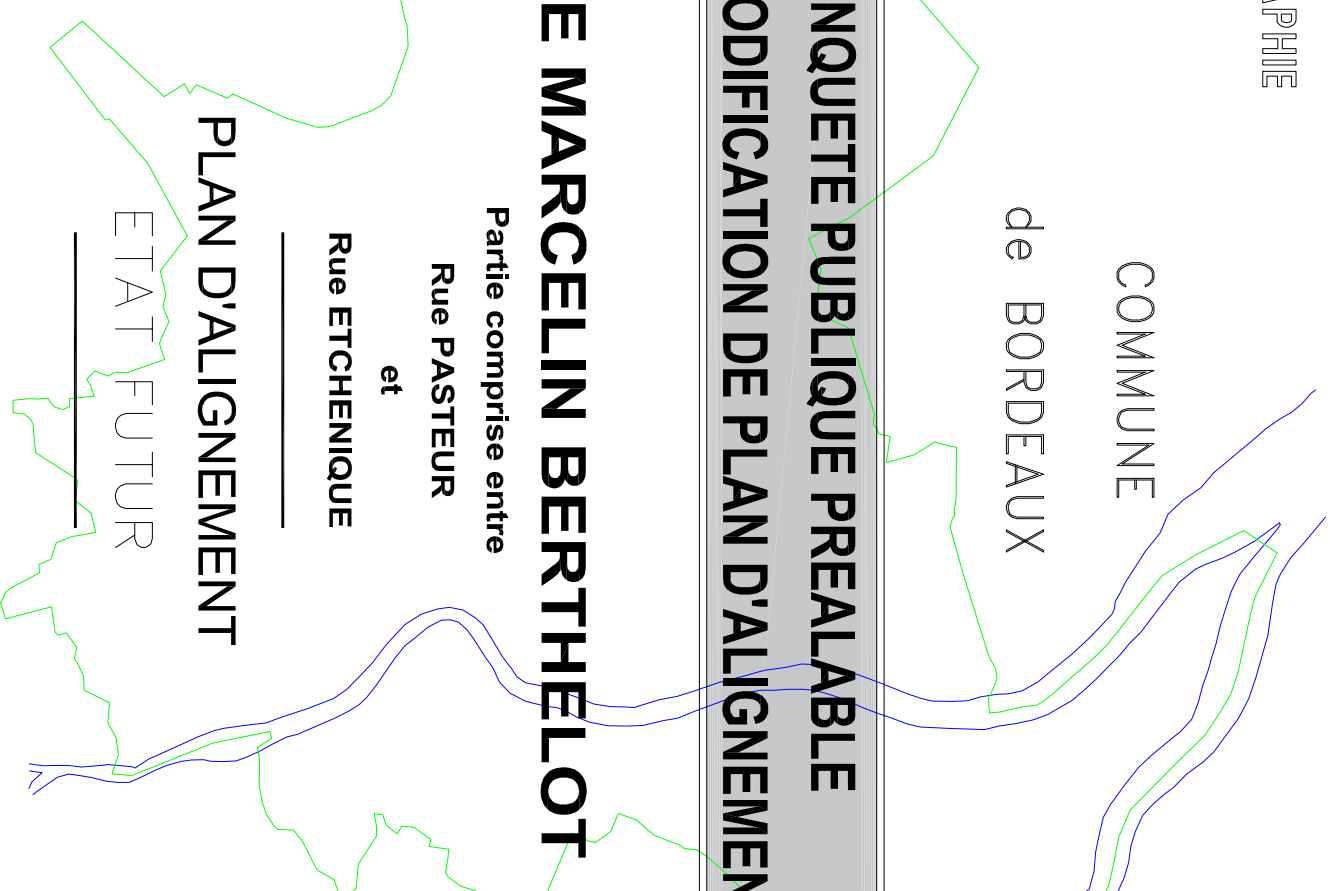
Rue PASTEUR

et

Rue ETCHENIQUE

**PLAN D'ALIGNEMENT**

ETAT FUTUR



NUMERO DE CLASSEMENT  
9514

MODIFICATIONS

DRESSE LE : 15/04/2021  
PAR : D.L.G.  
Service Topographie  
Centre de Définition des Alignements  
lherve@bordeaux-metropole.fr

Tél : 05 56 99 84 84 – Poste 28472  
Bordeaux Métropole  
Espace Charles de Gaulle / BORDEAUX

D.L.G.  
PROJETEUR : Justino DA COSTA

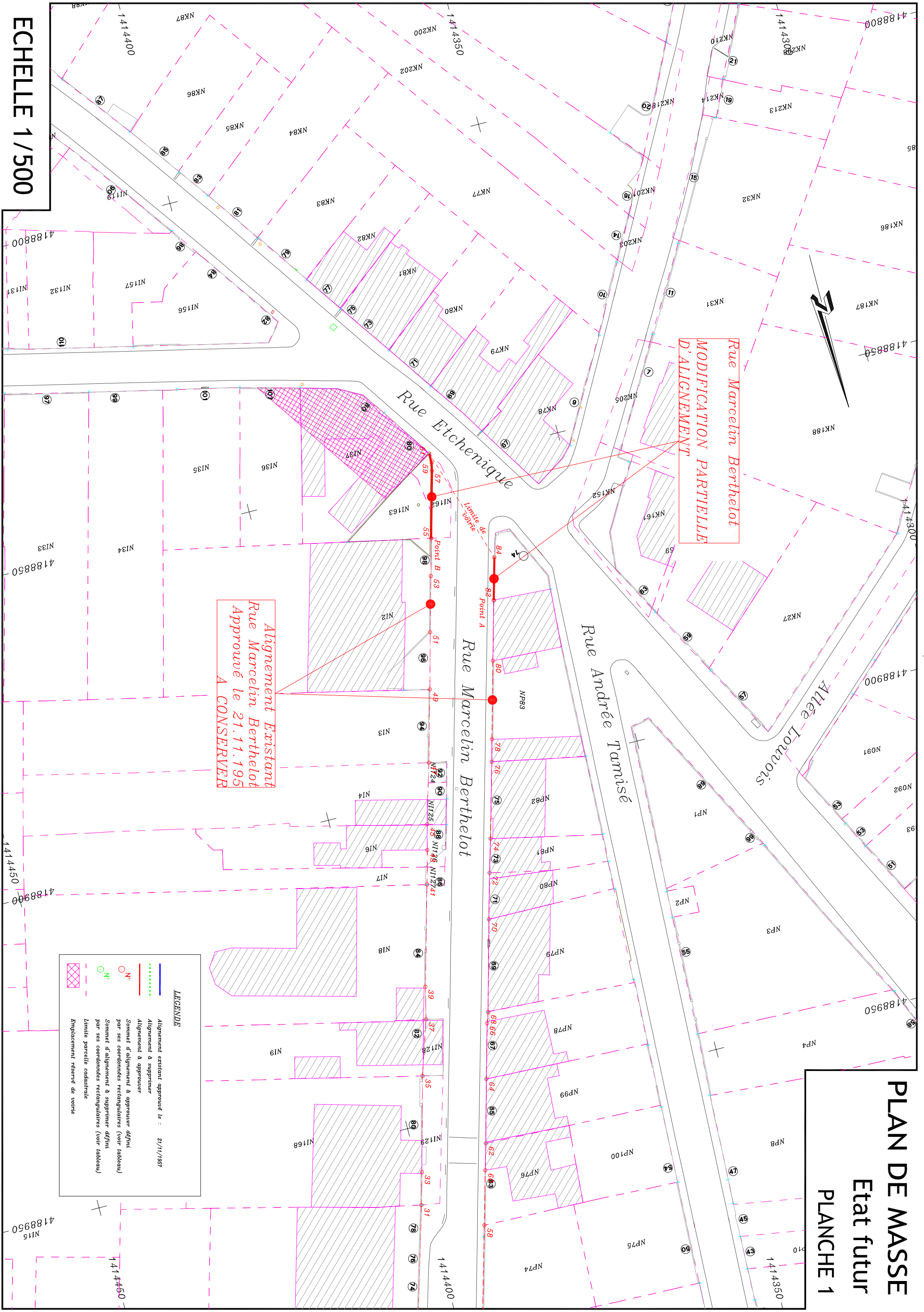
ADMISSION LE : 15/04/2021  
LE CHEF DU SERVICE TOPOGRAPHIE  
SYLVAIN COSTENALE

SERVICE DEMANDEUR : BBRBS-CAUCAN Aude  
REPRESENTE : 53893969  
a.bercsygaud@bordeaux-metropole.fr  
Rue Territorial Bordeaux - S. Foncier

# PLAN DE MASSE

## Etat futur

### PLANCHE 1

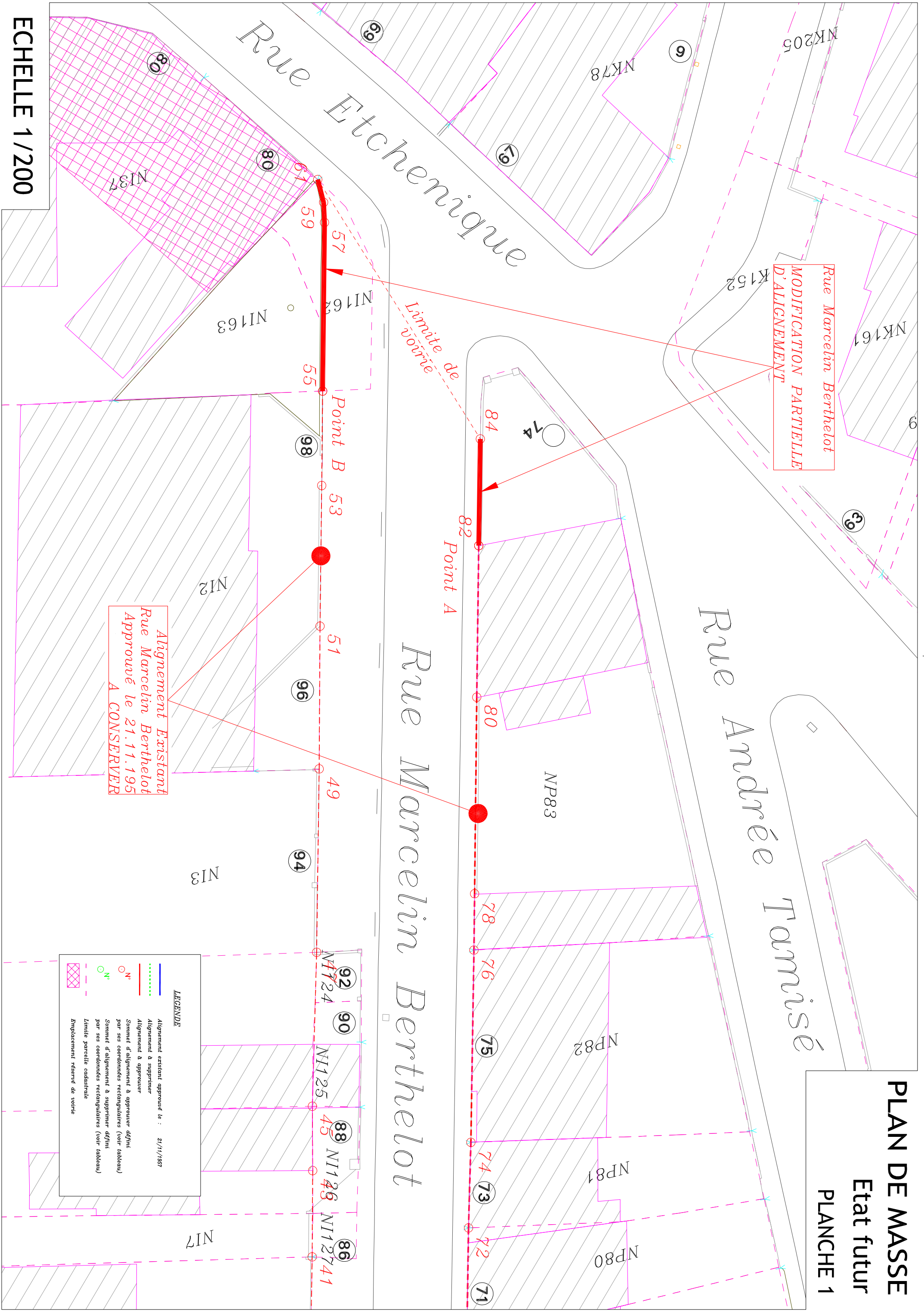


**LEGENDE**

	Alignement existant approuvé le : 21/11/1957
	Alignement à supprimer
	Alignement à approuver
	Sommet d'alignement à approuver défini par ses coordonnées rectangulaires (voir tableau)
	Sommet d'alignement à supprimer défini par ses coordonnées rectangulaires (voir tableau)
	Limite parcelle cadastrale
	Emplacement réservé de voirie

ECHELLE 1/500

**PLAN DE MASSE**  
Etat futur  
PLANCHE 1



ECHELLE 1/200

Alignement existant Rue Marcelin Berthelot Approuvé le 21.11.1955 A CONSERVER

Rue Marcelin Berthelot MODIFICATION PARTIELLE D'ALIGNEMENT

**LEGENDE**

Alignement existant approuvé le : 21/11/1957

Alignement à supprimer

Alignement à approuver

Sommets d'alignement à approuver définis par ses coordonnées rectangulaires (voir tableaux)

Sommets d'alignement à supprimer définis par ses coordonnées rectangulaires (voir tableaux)

Limite parcelle cadastrale

Emplacement réservé de voirie