

DIRECTION DE L'INFORMATION GÉOGRAPHIQUE -

SERVICE TOPOGRAPHIE

COMMUNE  
de BORDEAUX

**ENQUÊTE PUBLIQUE PRÉALABLE  
À LA MODIFICATION DE PLAN D'ALIGNEMENT**

**RUE MARCELIN BERTHELOT**

Partie comprise entre

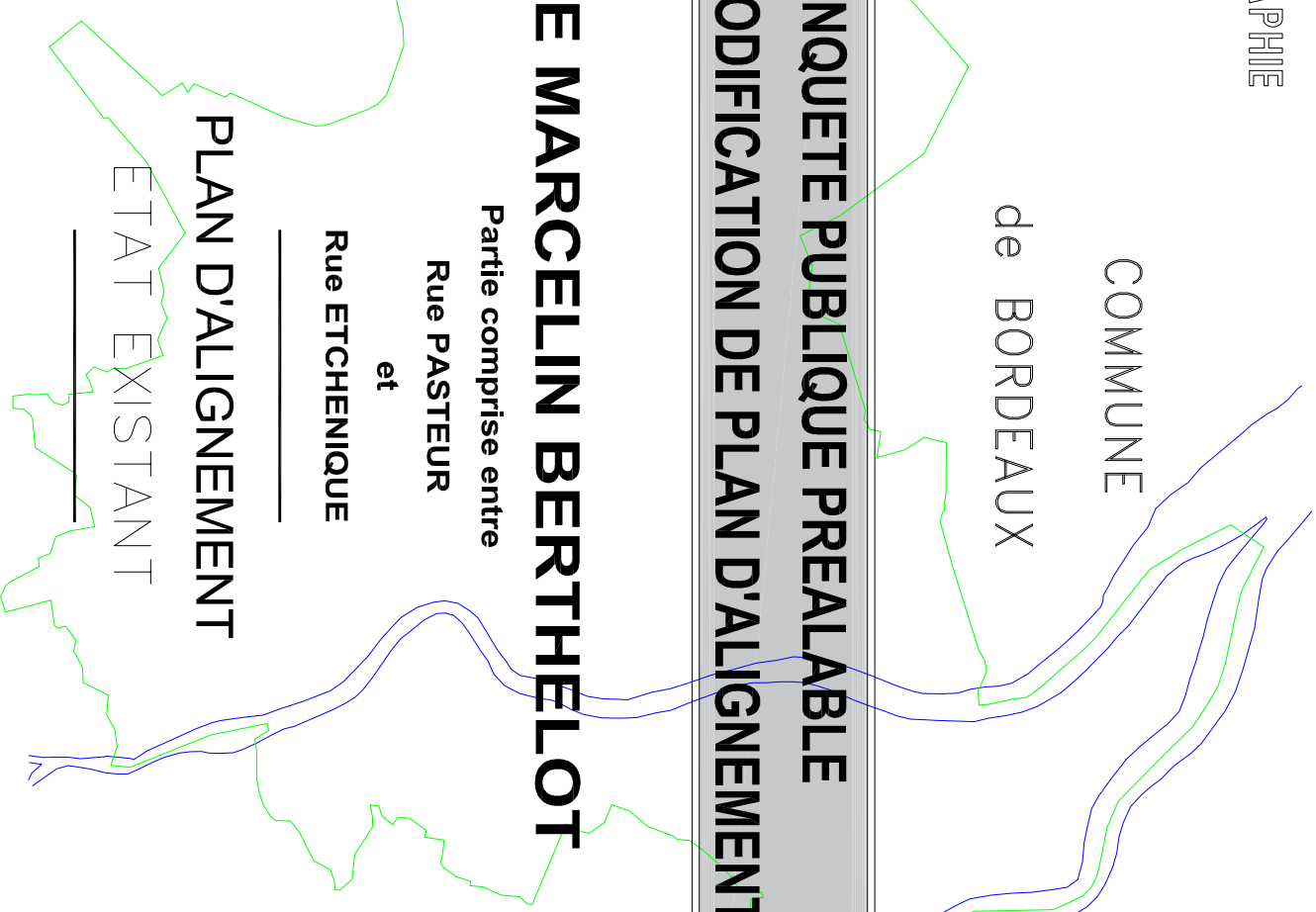
Rue PASTEUR

et

Rue ETCHENIQUE

**PLAN D'ALIGNEMENT**

ÉTAT EXISTANT



NUMÉRO DE CLASSEMENT  
9514

MODIFICATIONS

D.I.G

PROJETEUR : Justino DA COSTA

DRESSE LE : 15/04/2021  
PAR : D.I.G.

Service Topographie  
Centre de Définition des Alignements  
lberve@bordeaux-metropole.fr

ADMISSION LE : 15/04/2021  
LE CHEF DU SERVICE TOPOGRAPHIE  
SYLVAIN COSTEMALE

Tél : 05 56 99 84 84 – Poste 28472  
Bordeaux Métropole  
Esplanade Charles de Gaulle/BORDEAUX

SERVICE DEMANDEUR : BBRBS-GAUQUAN Aude  
RFRFRONT : 538393649  
a.bercs@guain@bordeaux-metropole.fr  
Rôle territorial Bordeaux - S. Foncter

# PLAN DE MASSE

## Etat existant

### PLANCHE 1

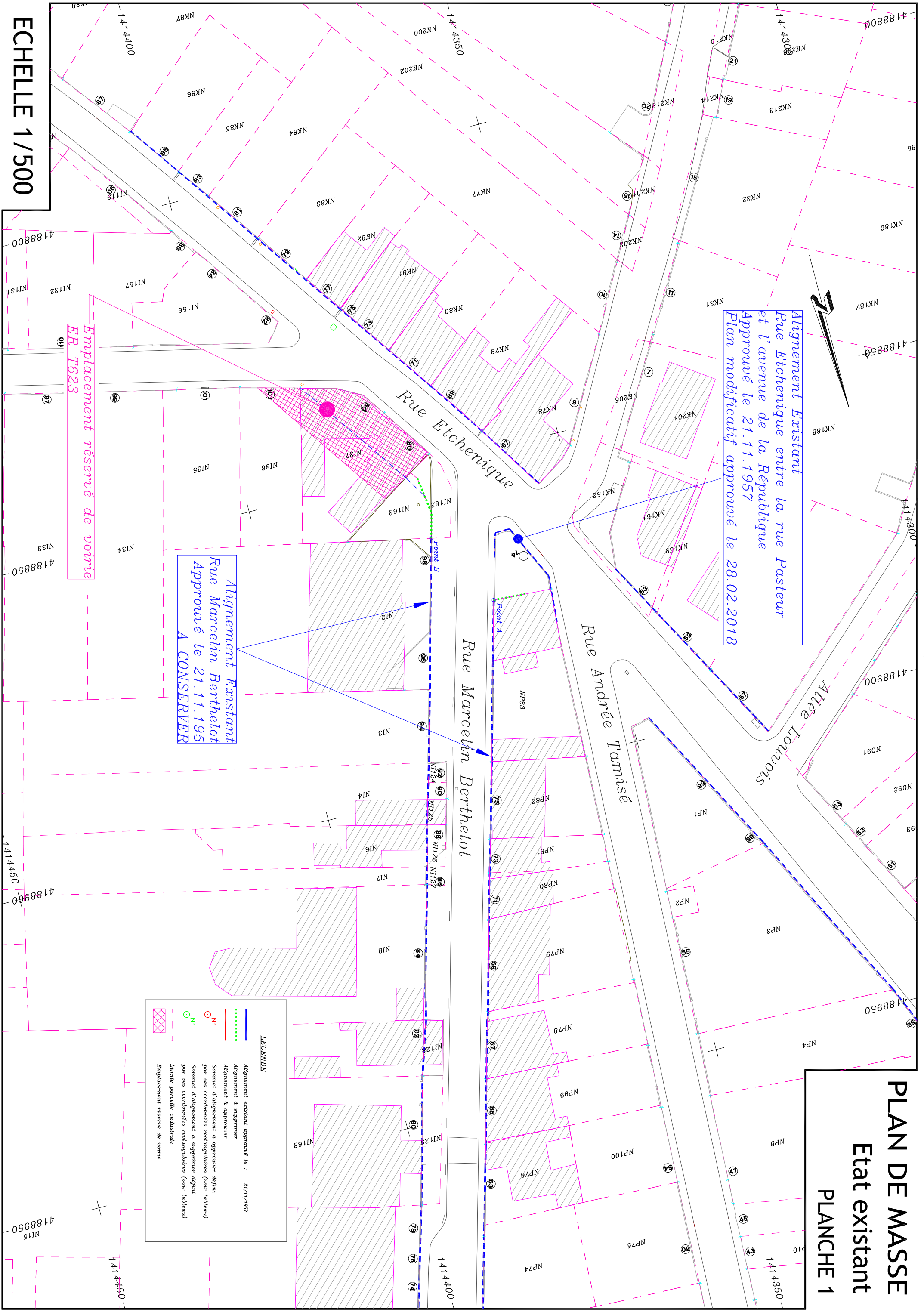
Alignement Existant  
Rue Etchemique entre la rue Pasteur  
et l'avenue de la République  
Approuvé le 21.11.1957  
Plan modificatif approuvé le 28.02.2018

Alignement Existant  
Rue Marcelin Berthelot  
Approuvé le 21.11.1957  
A CONSERVER

Emplacement réservé de voirie  
ER T623

**LEGENDE**

	Alignement existant approuvé le : 21/11/1957
	Alignement à supprimer
	Alignement à approuver
	Sommet d'alignement à approuver/définir par ses coordonnées rectangulaires (voir tableaux)
	Sommet d'alignement à supprimer/définir par ses coordonnées rectangulaires (voir tableaux)
	Limite parcelle cadastrale
	Emplacement réservé de voirie

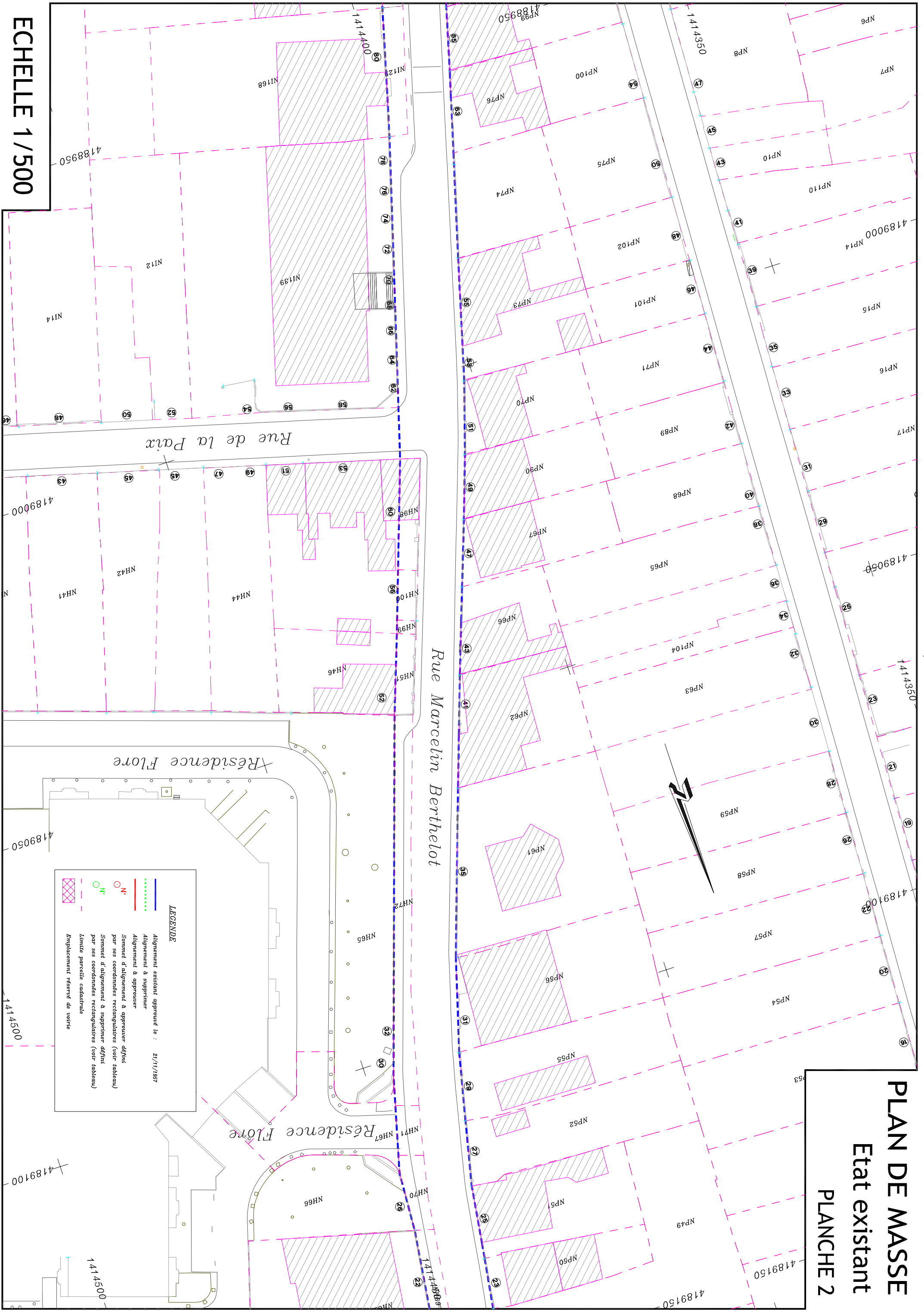


ECHELLE 1/500

# PLAN DE MASSE

## Etat existant

### PLANCHE 2



ECHELLE 1/500

**LEGENDE**

Alignement existant approuvé le : 21/11/1957

Alignement à supprimer

Alignement à approuver

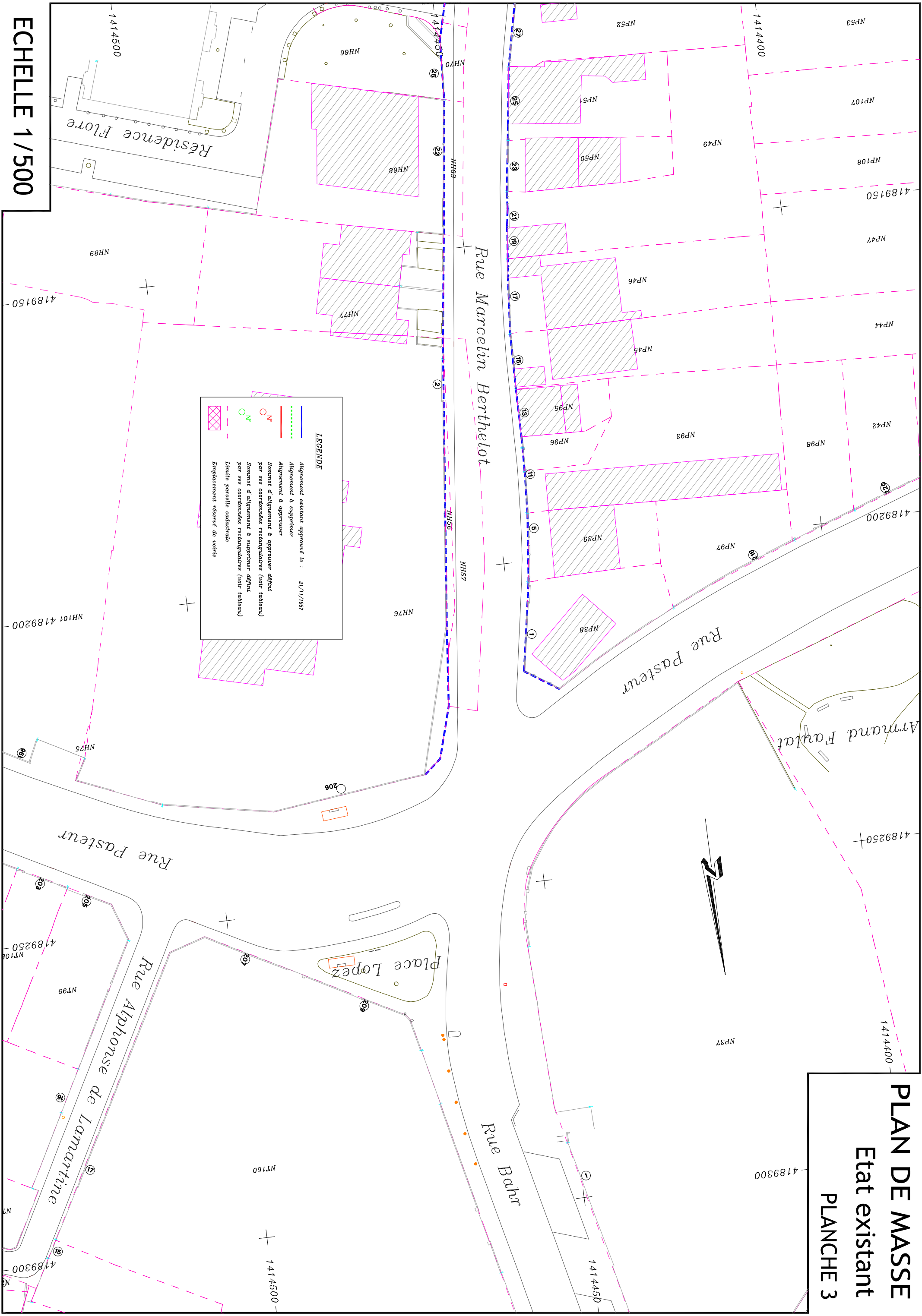
Sommaire d'alignement à approuver défini par ses coordonnées rectangulaires (voir tableau)

Sommaire d'alignement à supprimer défini par ses coordonnées rectangulaires (voir tableau)

Limite parcelle cadastrale

Emplacement réservé de voirie

**PLAN DE MASSE**  
**Etat existant**  
**PLANCHE 3**



**LEGENDE**

- Alignement existant approuvé le : 21/11/1957
- Alignement à supprimer
- Alignement à approuver
- Sommaire d'alignement à approuver défini par ses coordonnées rectangulaires (voir tableau)
- Sommaire d'alignement à supprimer défini par ses coordonnées rectangulaires (voir tableau)
- Limite parcelle cadastrale
- Emplacement réservé de voirie

**ECHELLE 1/500**