

DIRECTION DE L'INFORMATION GÉOGRAPHIQUE

SERVICE TOPOGRAPHIE

COMMUNE  
de BORDEAUX

**ENQUÊTE PUBLIQUE PRÉALABLE  
À LA MODIFICATION DE PLAN D'ALIGNEMENT**

**RUE DE LISLEFERME**

**PLAN D'ALIGNEMENT**

**ÉTAT EXISTANT**

NUMÉRO DE CLASSEMENT  
**9498**

MODIFICATIONS

D.I.G  
PROJETEUR : **Dumien BRACHET**

DATE DE LE : **06/04/2021**  
PAR : **D.I.G.**

Service Topographie  
Centre de Définition des Alignements  
herve@bordeaux-metropole.fr

ADMISSION LE : **06/04/2021**  
LE CHEF DU SERVICE TOPOGRAPHIE  
SYLVAIN COSTEMALE

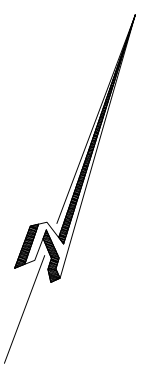
Tel : 05 56 99 84 84 – Poste 28472  
Bordeaux Métropole  
Espace Charles de Gaulle/BORDEAUX

SERVICE DEMANDEUR :  
HANOÏ-GRANGÈRE Caroline  
c.hanoie@bordeaux-metropole.fr 0533939629  
Dr. Devel Amélie P7B0RDEAUX

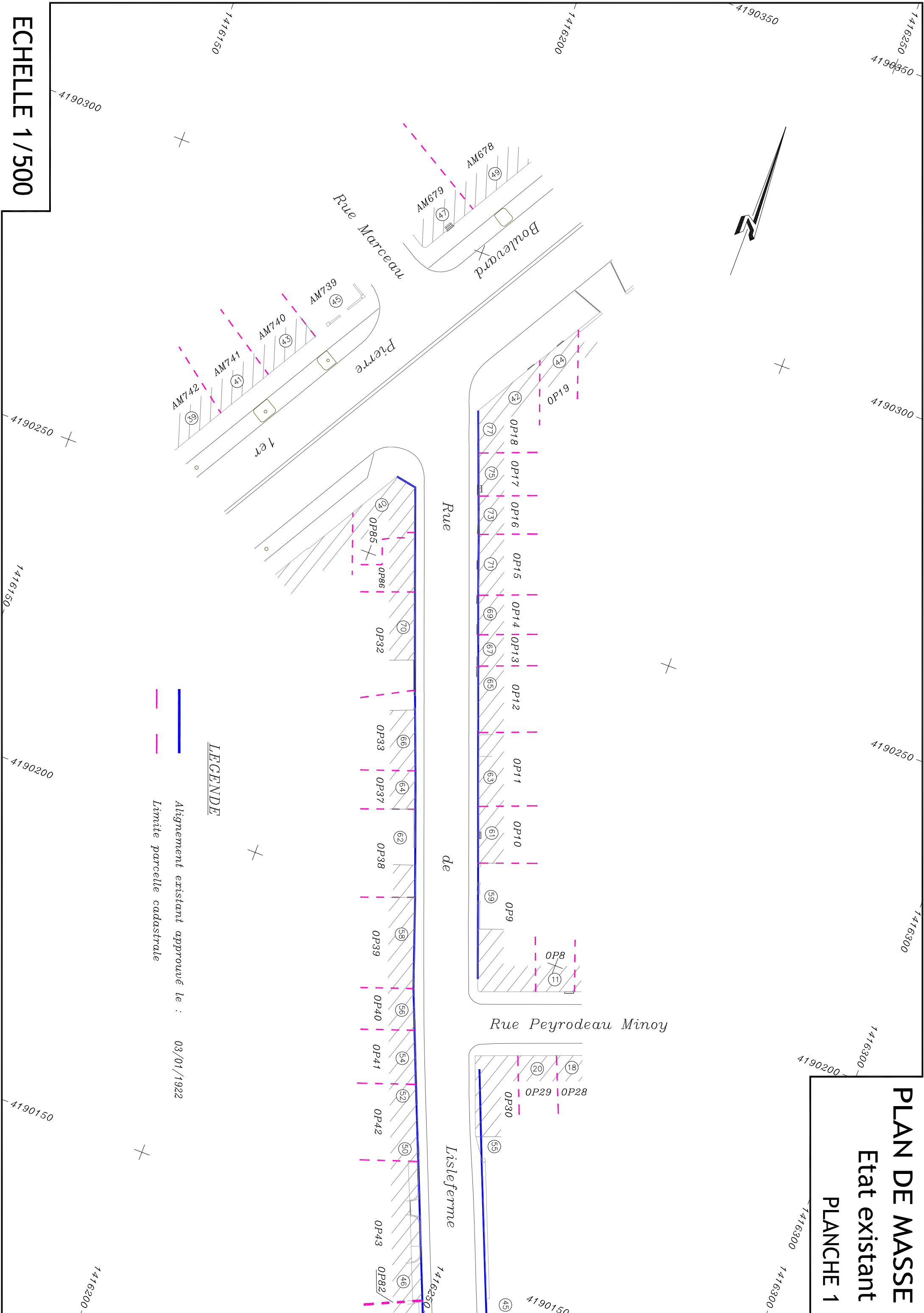
# PLAN DE MASSE

## Etat existant

### PLANCHE 1



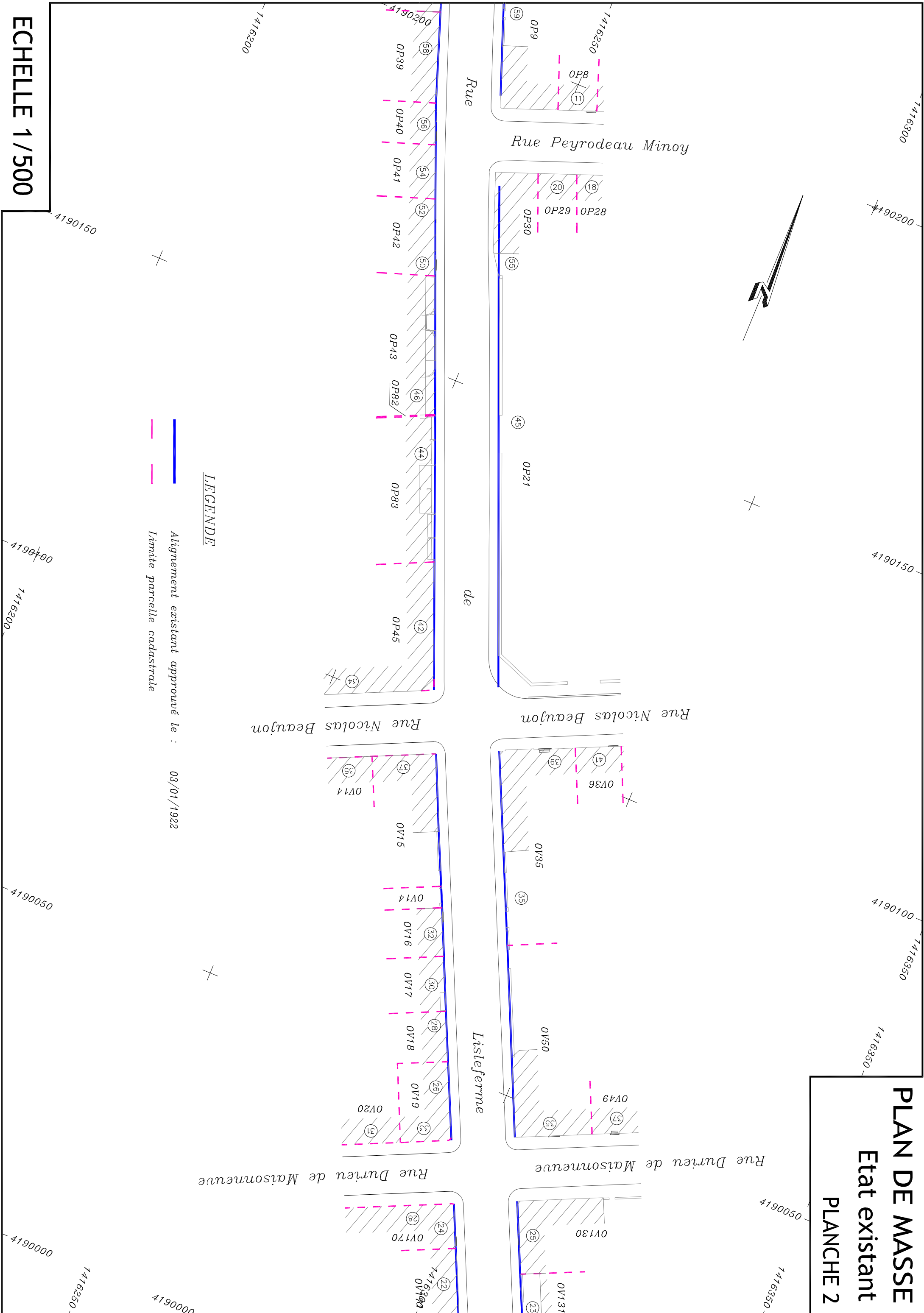
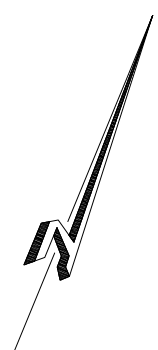
ECHELLE 1/500



#### LEGENDE

- Alignement existant approuvé le : 03/01/1922
- - - Limite parcelle cadastrale

# PLAN DE MASSE Etat existant PLANCHE 2



## LEGENDE

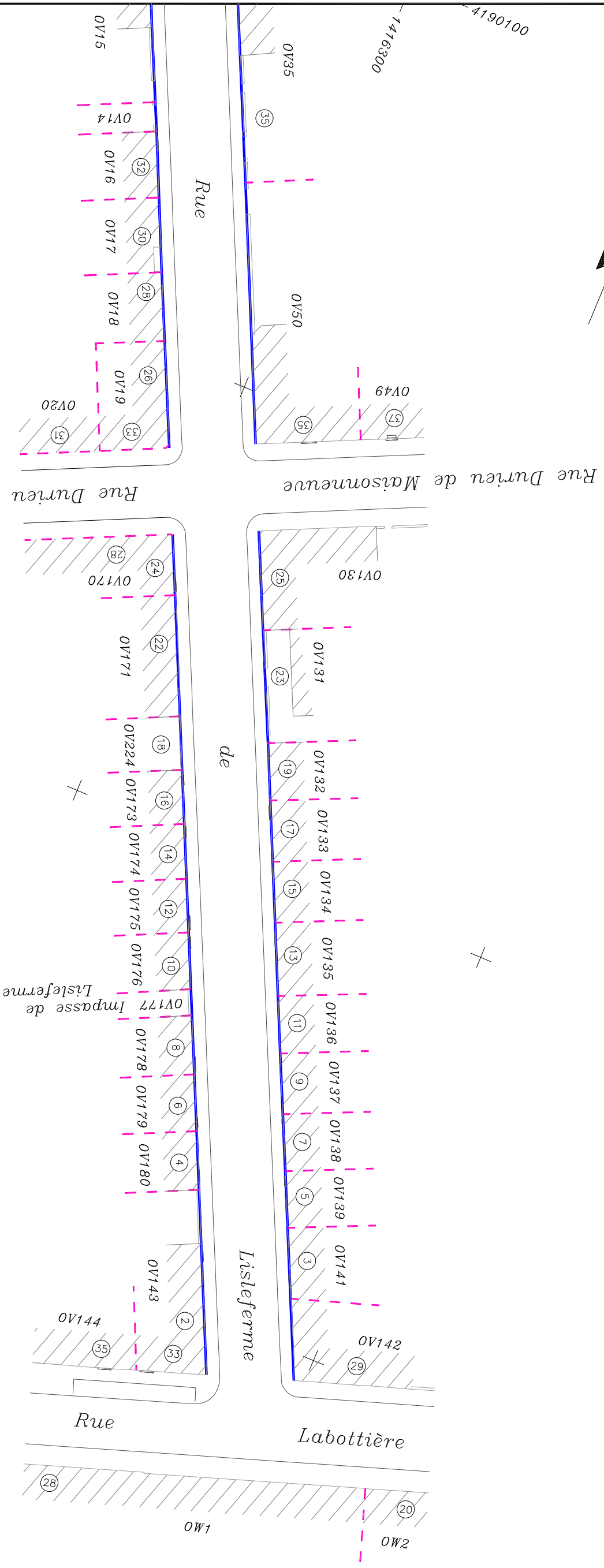
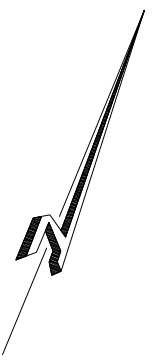
- Alignement existant approuvé le : 03/01/1922
- - - Limite parcelle cadastrale

ECHELLE 1/500

# PLAN DE MASSE

## Etat existant

### PLANCHE 3



**LEGENDE**

— Alignement existant approuvé le : 03/01/1922

- - - Limite parcelle cadastrale

**ECHELLE 1/500**

