

DIRECTION GENERALE NUMERIQUE
ET SYSTEMES D'INFORMATION

DIRECTION DE L'INFORMATION GEOGRAPHIQUE -

SERVICE TOPOGRAPHIE

COMMUNE
de BORDEAUX

**ENQUETE PUBLIQUE PREALABLE
A LA MODIFICATION DE PLAN D'ALIGNEMENT**

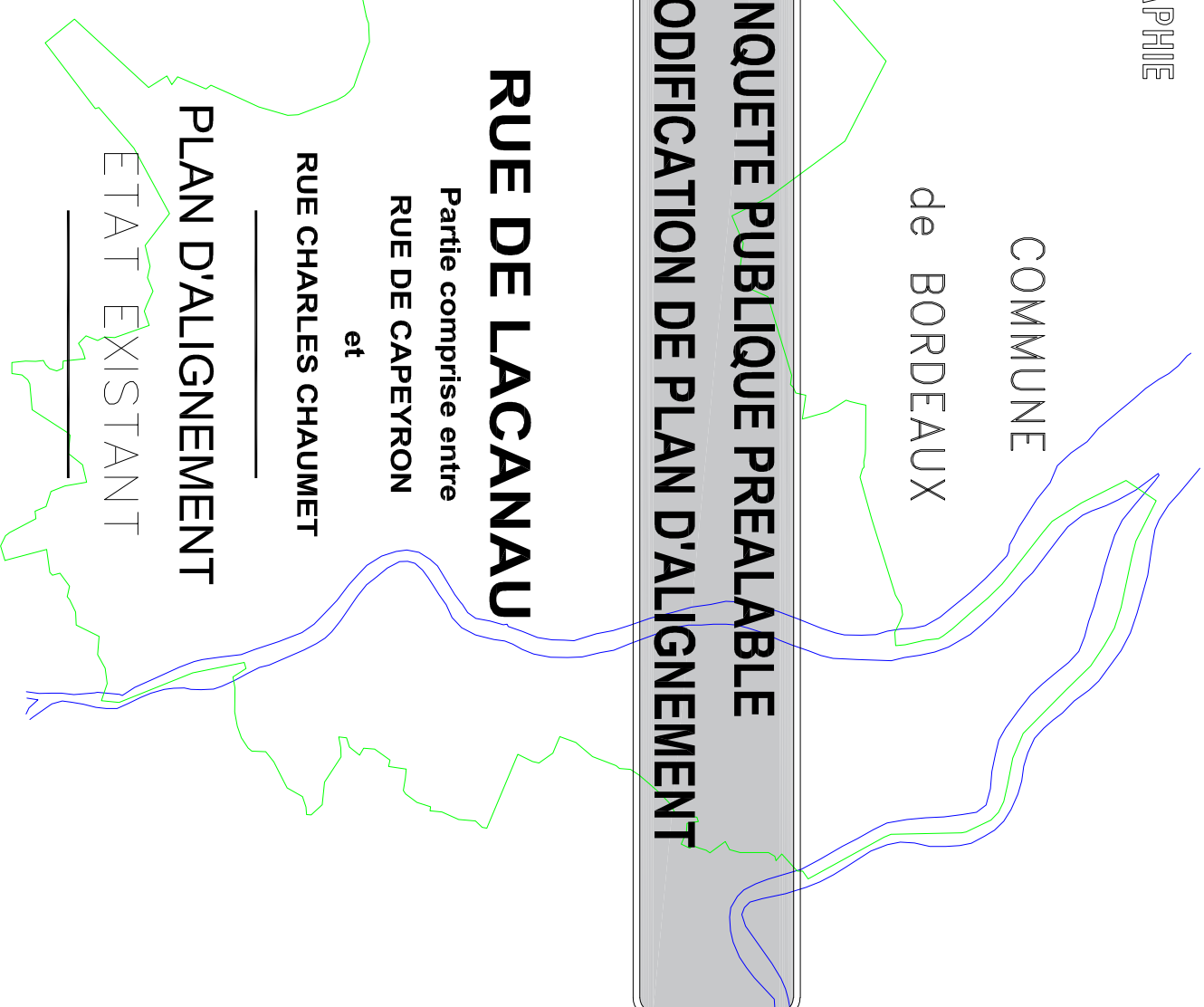
RUE DE LACANAU

Partie comprise entre
RUE DE CAPEYRON
et

RUE CHARLES CHAUMET

PLAN D'ALIGNEMENT

ETAT EXISTANT



NUMERO DE CLASSEMENT
9515

MODIFICATIONS

D.I.G

PROJETEUR : Justino DA COSTA

DRESSE LE : 07/05/2021

PAR : D.I.G.

Service Topographie
Centre de Définition des Alignements
livera@bordeaux-metropole.fr

ADMISSION LE : 07/05/2021

LE CHEF DU SERVICE TOPOGRAPHIE
SYLVAIN COSTEMALE

Tel : 05 56 99 84 84 - Poste 28472
Bordeaux Métropole
Esplanade Charles de Gaulle/BORDEAUX

SERVICE DEMANDEUR : BBRBS-GAUQUAN Aude
REPRESENTANT : 538393649
a.bercs@guain@bordeaux-metropole.fr
Rue Territorial Bordeaux - S. Foncier

PLAN DE MASSE

Etat existant

PLANCHE 1

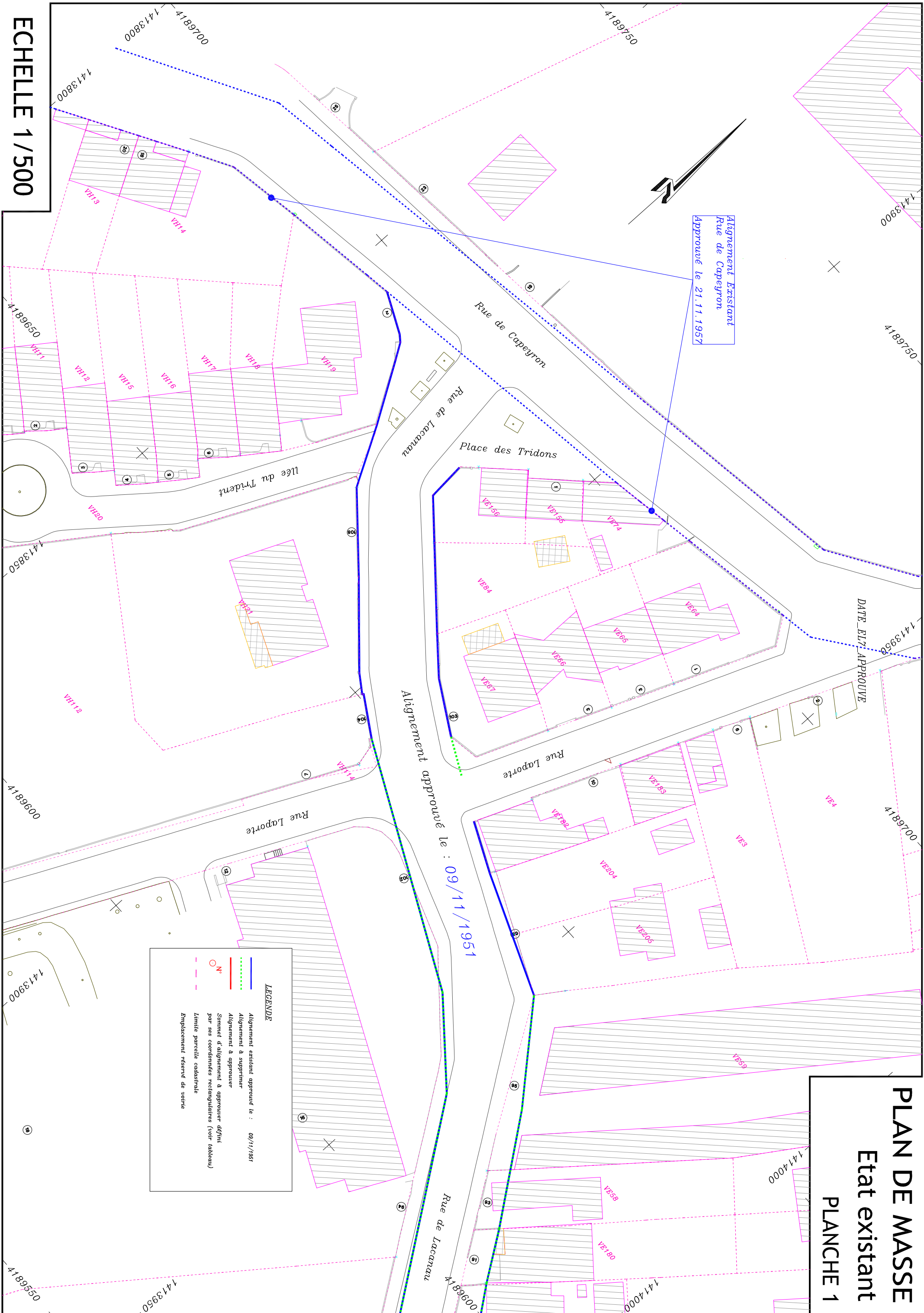
Alignement Existant
Rue de Capeyron
Approuvé le 21.11.1957

Alignement approuvé le : 09/11/1951

DATE EL7 APPROUVE

LEGENDE

- Alignement existant approuvé le : 09/11/1951
- Alignement à supprimer
- Alignement à approuver
- Sommet d'alignement à approuver défini par ses coordonnées rectangulaires (voir tableau)
- Limite parcelle cadastrale
- Emplacement réservé de voirie









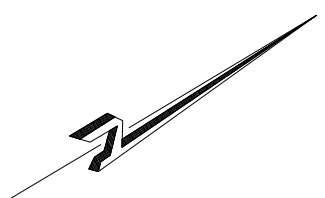
ECHELLE 1/500

PLAN DE MASSE

Etat existant

PLANCHE 2

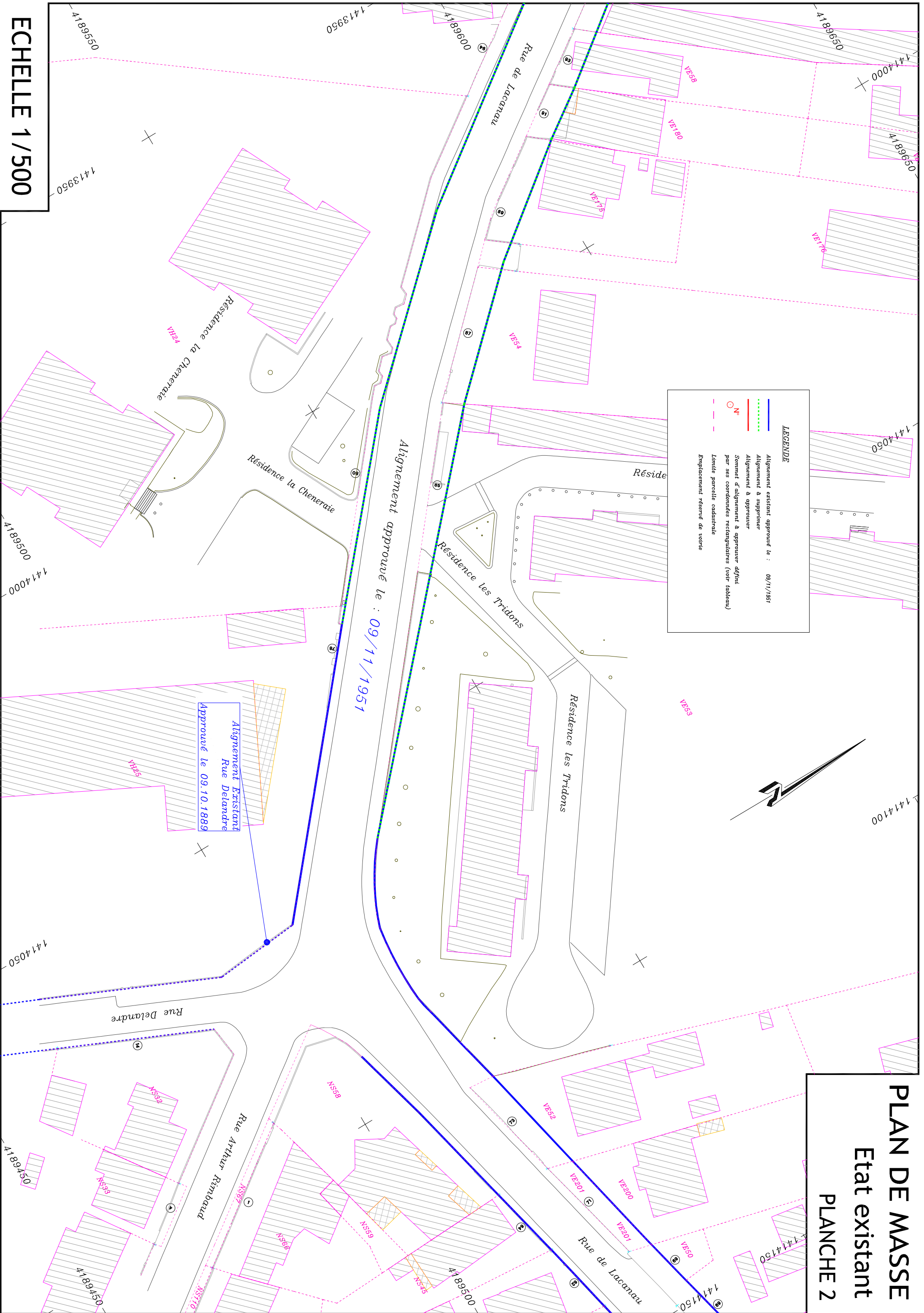
LEGENDE	
	Alignement existant approuvé le : 09/11/1951
	Alignement à supprimer
	Alignement à approuver
	Sommaire d'alignement à approuver défini par ses coordonnées rectangulaires (voir tableaux)
	Limite parcelle cadastrale
	Emplacement réservé de voirie



Alignement approuvé le : 09/11/1951

Alignement Existant
Rue Delandre
Approuvé le 09.10.1889

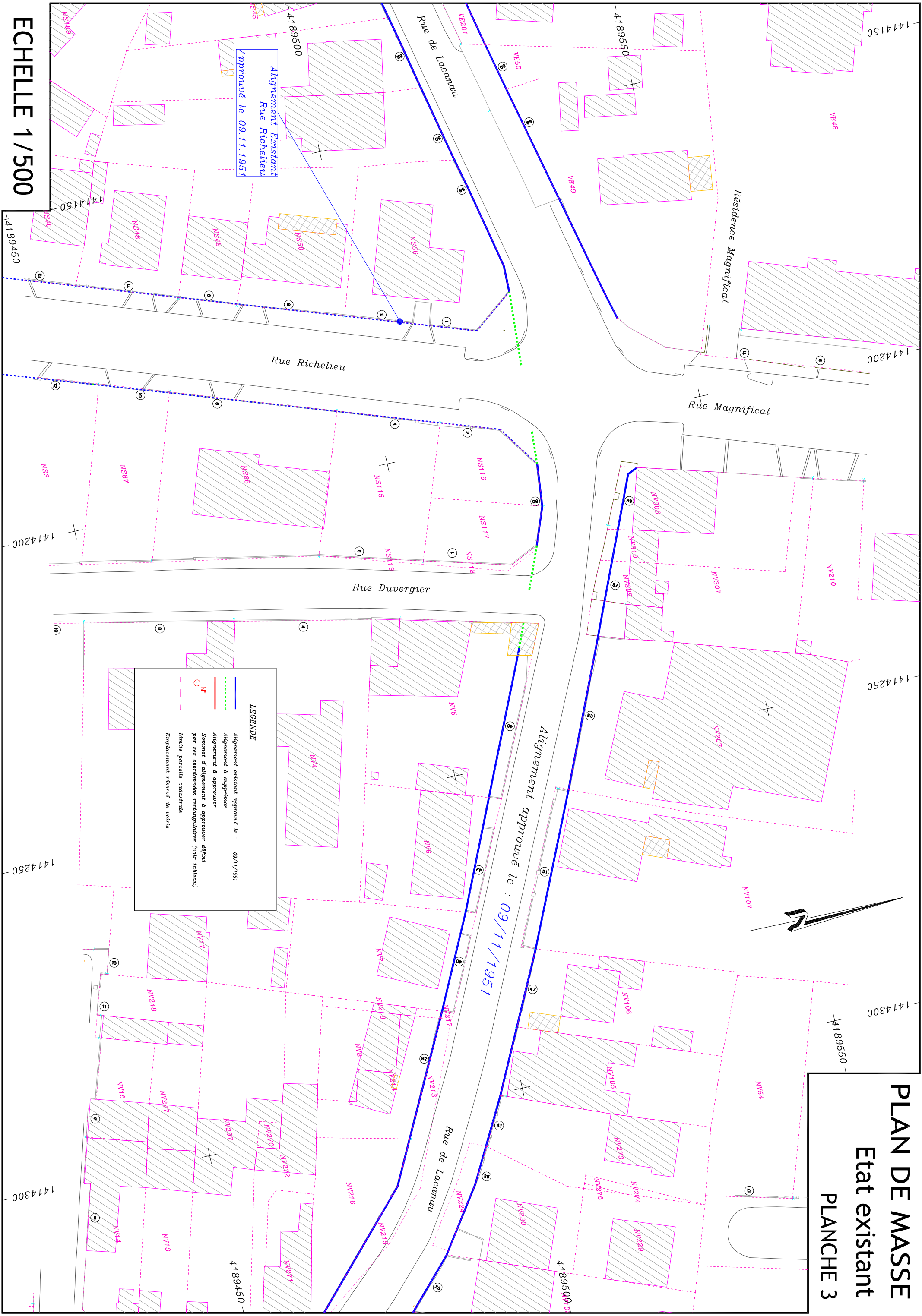
ECHELLE 1/500



PLAN DE MASSE

Etat existant

PLANCHE 3



ECHELLE 1/500

PLAN DE MASSE

Etat existant

PLANCHE 4

LEGENDE

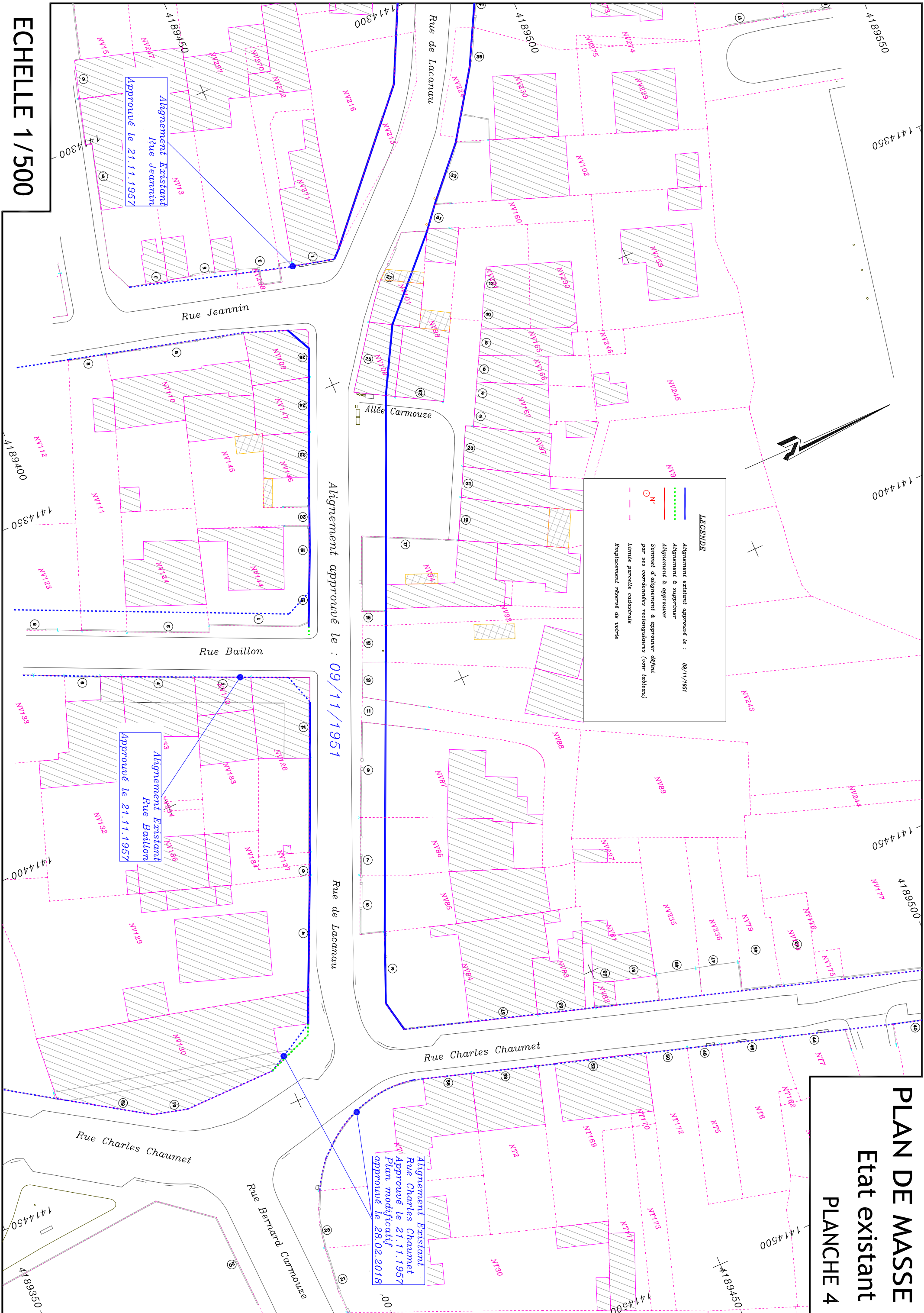
- Alignement existant approuvé le : 09/11/1951
- - - Alignement à supprimer
- - - Alignement à approuver
- Sommet d'alignement à approuver défini par ses coordonnées rectangulaires (voir tableau)
- - - Limite parcelle cadastrale
- Emplacement réservé de sortie

Alignement approuvé le : 09/11/1951

Alignement existant
Rue Charles Chaumet
Approuvé le 21.11.1957
Plan modificatif
approuvé le 28.02.2018

Alignement existant
Rue Baillon
Approuvé le 21.11.1957

Alignement existant
Rue Jeannin
Approuvé le 21.11.1957



ECHELLE 1/500