

DIRECTION DE L'INFORMATION GÉOGRAPHIQUE

SERVICE TOPOGRAPHIE

COMMUNE  
de BORDEAUX

**ENQUÊTE PUBLIQUE PRÉALABLE**  
**A LA MODIFICATION DE PLAN D'ALIGNEMENT**

**RUE DU GRAND LEBRUN**


**PLAN D'ALIGNEMENT**  
**ÉTAT FUTUR**

<b>NUMÉRO DE CLASSEMENT</b> 9505	<b>MODIFICATIONS</b>	<b>D.L.G</b> PRODUCTEUR : Damien BRACHET
<b>DRESSÉ LE :</b> 30/04/2021 <b>PAR :</b> D.L.G. <small>Service Topographie Centre de Définition des Alignements herve@bordeaux-metropole.fr</small>		<b>ADMISSION LE :</b> 30/04/2021 <b>LE CHEF DU SERVICE TOPOGRAPHIE</b> SYLVAIN COSTEMALE
<small>Tel : 05 56 99 84 84 – Poste 28472 Bordeaux Métropole Espace Charles de Gaulle/BORDEAUX</small>		<b>SERVICE DEMANDEUR :</b> HANOÏ-GRANGÈRE Caroline 53989829 c.hanoie@bordeaux-metropole.fr Dr. Devl. Aménagement PTB/BORDEAUX

# PLAN DE MASSE

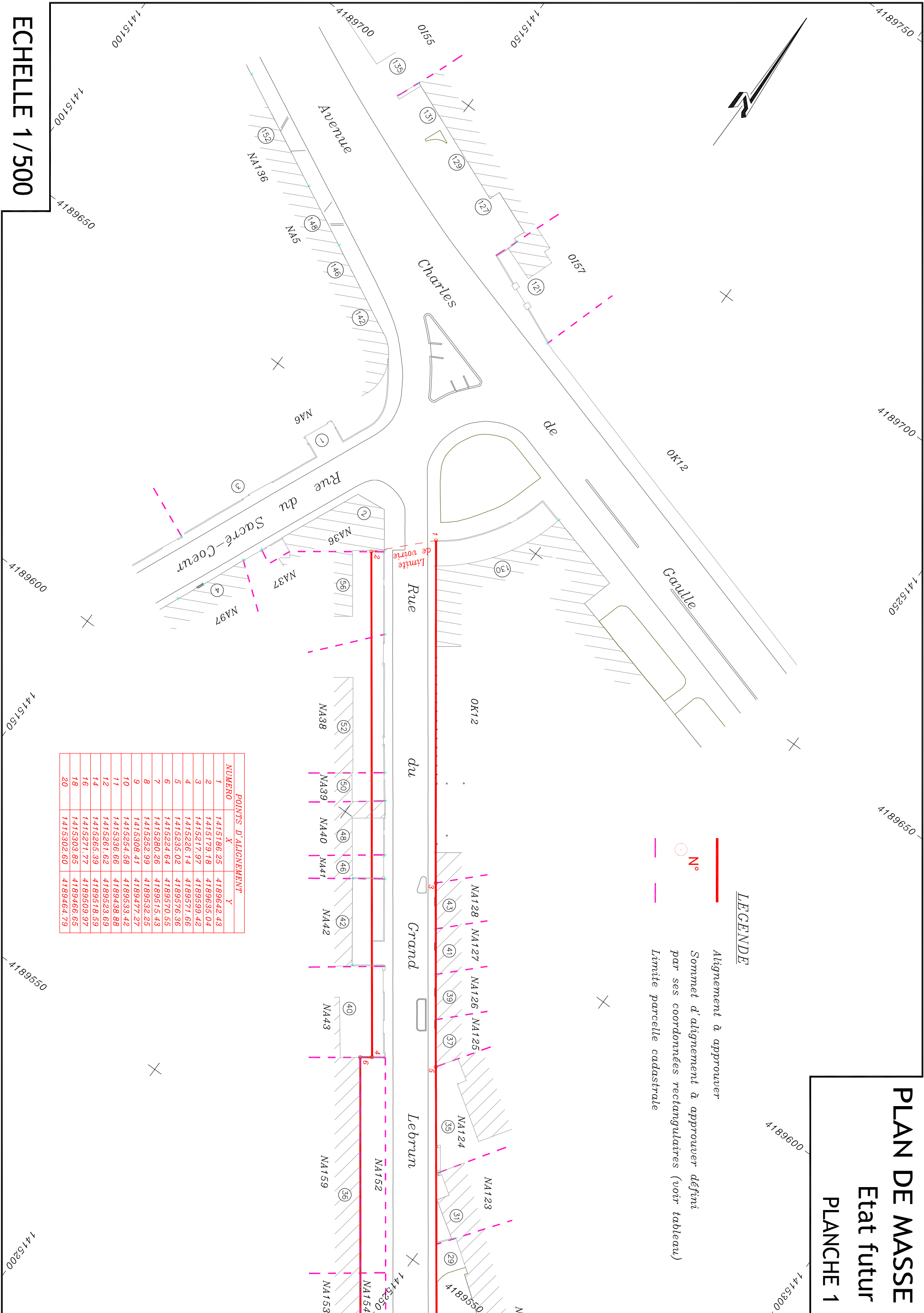
## Etat futur

### PLANCHE 1



- LEGENDE**
- Alignement à approuver
  - N° Sommet d'alignement à approuver défini par ses coordonnées rectangulaires (voir tableau)
  - - - Limite parcelle cadastrale

POINTS D'ALIGNEMENT		
NUMERO	X	Y
1	1415186,25	4189642,43
2	1415179,18	4189635,04
3	1415217,97	4189599,42
4	1415226,14	4189571,66
5	1415235,02	4189576,36
6	1415224,64	4189570,55
7	1415280,26	4189515,43
8	1415252,99	4189532,25
9	1415308,41	4189477,27
10	1415254,58	4189533,42
11	1415336,66	4189438,88
12	1415261,62	4189523,69
14	1415265,39	4189518,59
16	1415271,77	4189509,97
18	1415303,85	4189466,65
20	1415302,60	4189464,79



ECHELLE 1/500

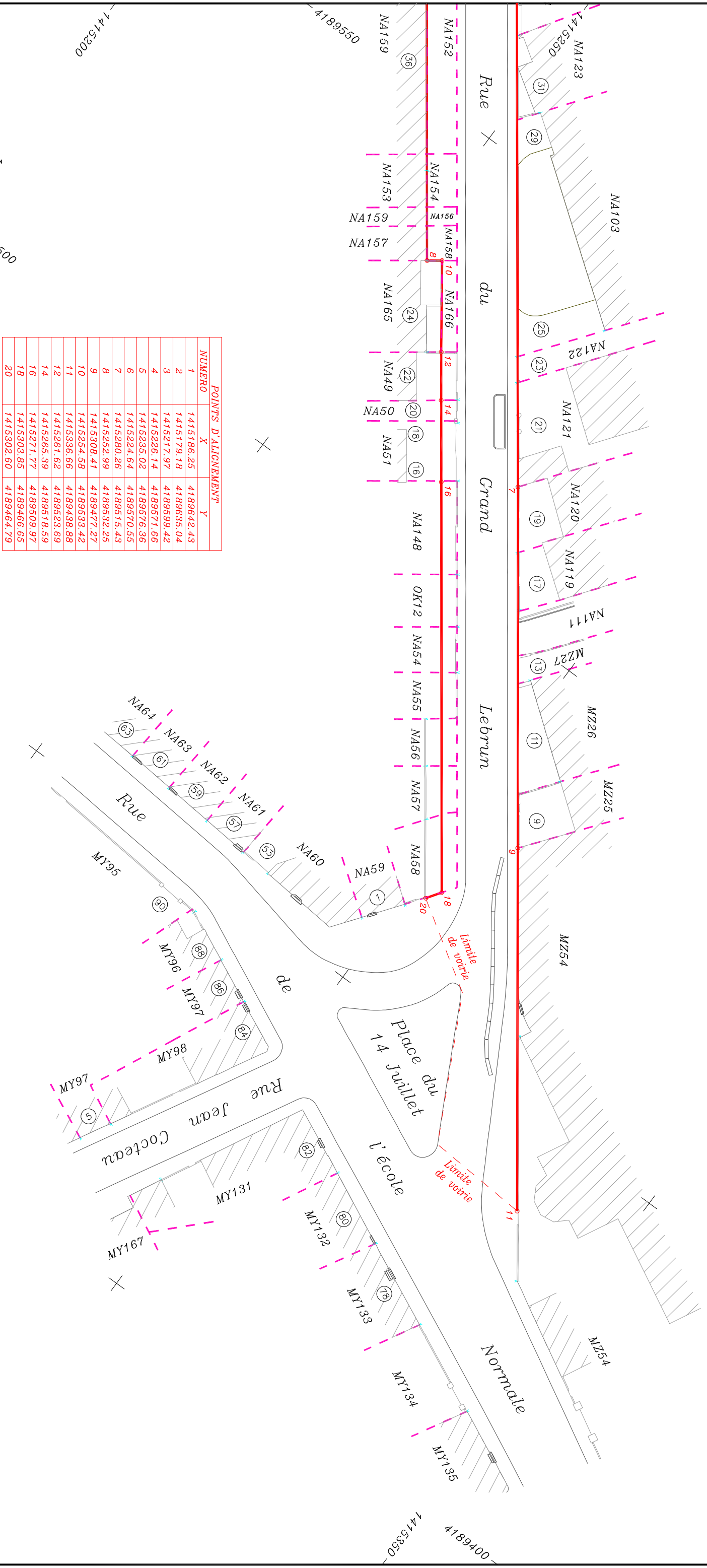
# PLAN DE MASSE

## Etat futur

### PLANCHE 2

#### LEGENDE

- Aligement à approuver
- N° Sommet d'alignement à approuver défini par ses coordonnées rectangulaires (voir tableau)
- - - Limite parcelle cadastrale



POINTS D'ALIGNEMENT		
NUMERO	X	Y
1	1415186.25	4189642.43
2	1415179.18	4189635.04
3	1415217.97	4189599.42
4	1415226.14	4189571.66
5	1415235.02	4189576.36
6	1415224.64	4189570.55
7	1415280.26	4189515.43
8	1415252.99	4189532.25
9	1415308.41	4189477.27
10	1415254.58	4189533.42
11	1415336.66	4189438.88
12	1415261.62	4189523.69
14	1415265.39	4189518.59
16	1415271.77	4189509.97
18	1415303.85	4189466.65
20	1415302.60	4189464.79

ECHELLE 1/500