

DIRECTION GENERALE NUMERIQUE ²
ET SYSTEMES D'INFORMATION

DIRECTION DE L'INFORMATION GEOGRAPHIQUE

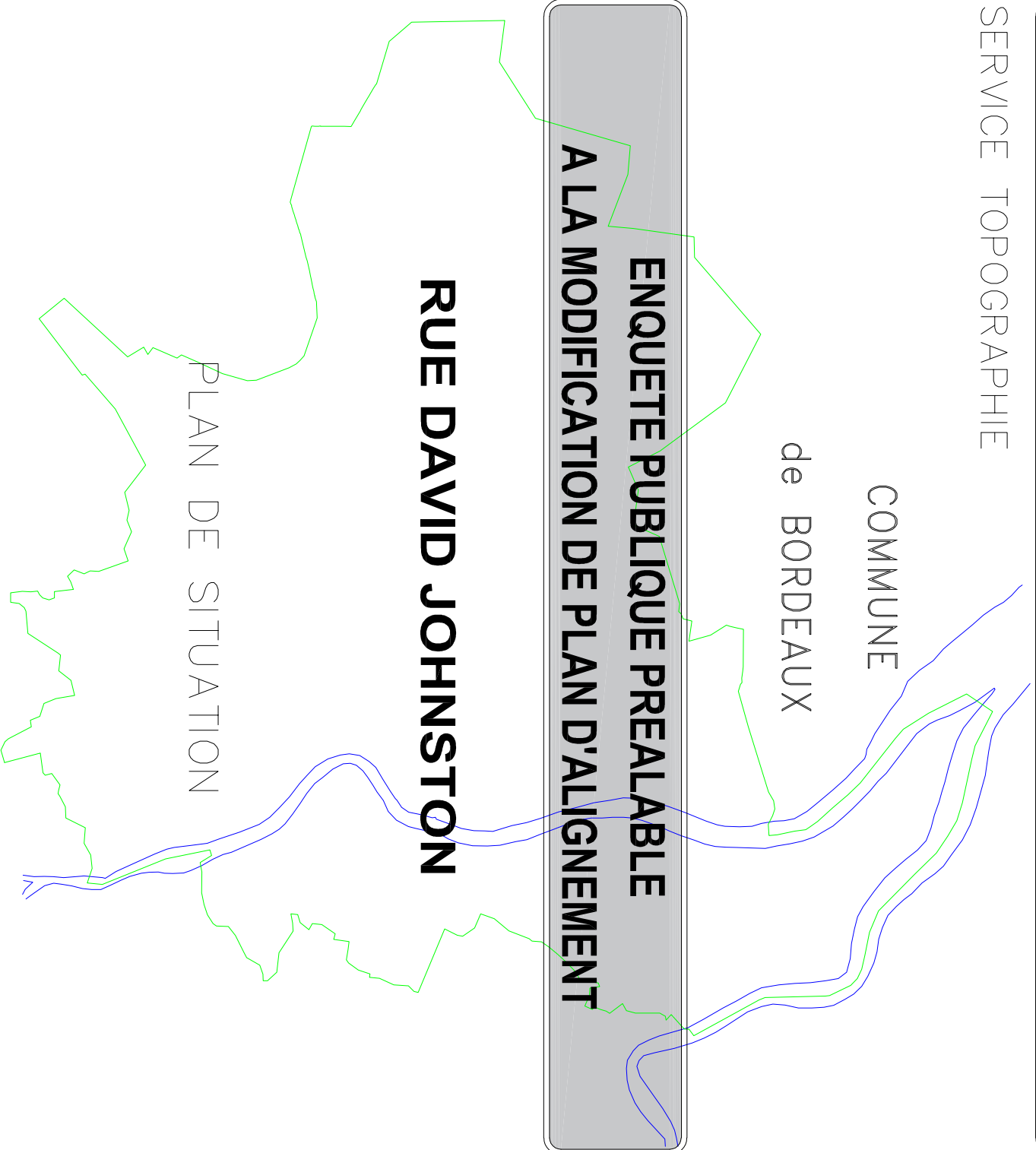
SERVICE TOPOGRAPHIE

COMMUNE
de BORDEAUX

**ENQUETE PUBLIQUE PREALABLE
A LA MODIFICATION DE PLAN D'ALIGNEMENT**


RUE DAVID JOHNSTON

PLAN DE SITUATION

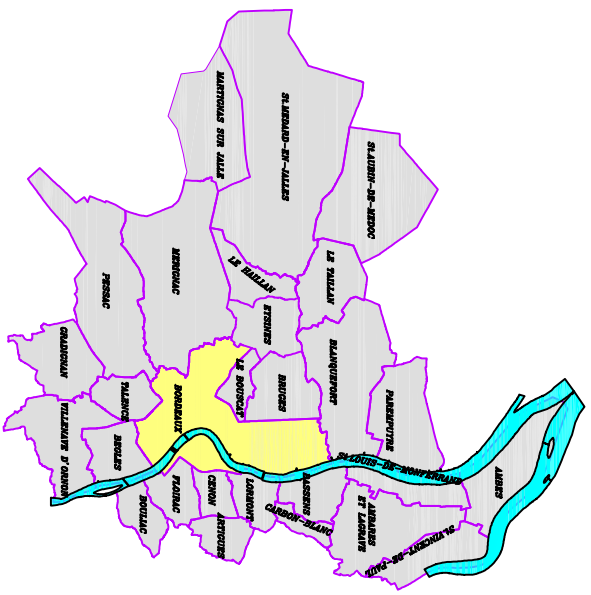


| | | |
|-------------------------------------|----------------------|--|
| NUMERO DE CLASSEMENT 9506 | MODIFICATIONS | D.I.G PROJETEUR : Damien BRACHET |
|-------------------------------------|----------------------|--|

| | | |
|--|--|--|
| DRESSÉ LE : 29/04/2021 PAR : D.I.G. Service Topographie Centre de Définition des Alignements herve@bordeaux-metropole.fr | ADMISSION LE : 29/04/2021 LE CHEF DU SERVICE TOPOGRAPHIE SYLVAIN COSTEMALE | SERVICE DEMANDEUR : REPRESENTANT : HANOÏ-GRANGÈRE Caroline 53989829 c.hanoie@bordeaux-metropole.fr Dr. Devl Amélag PDBORDEAUX |
|--|--|--|



Espace Charles-de-Gaulle
33076 Bordeaux Cedex
T. 05 56 99 84 84
F. 05 56 96 19 40
www.bordeaux-metropole.fr



ECHELLE 1/5000

