

DIRECTION GENERALE NUMERIQUE  
ET SYSTEMES D'INFORMATION

④

DIRECTION DE L'INFORMATION GEOGRAPHIQUE

SERVICE TOPOGRAPHIE

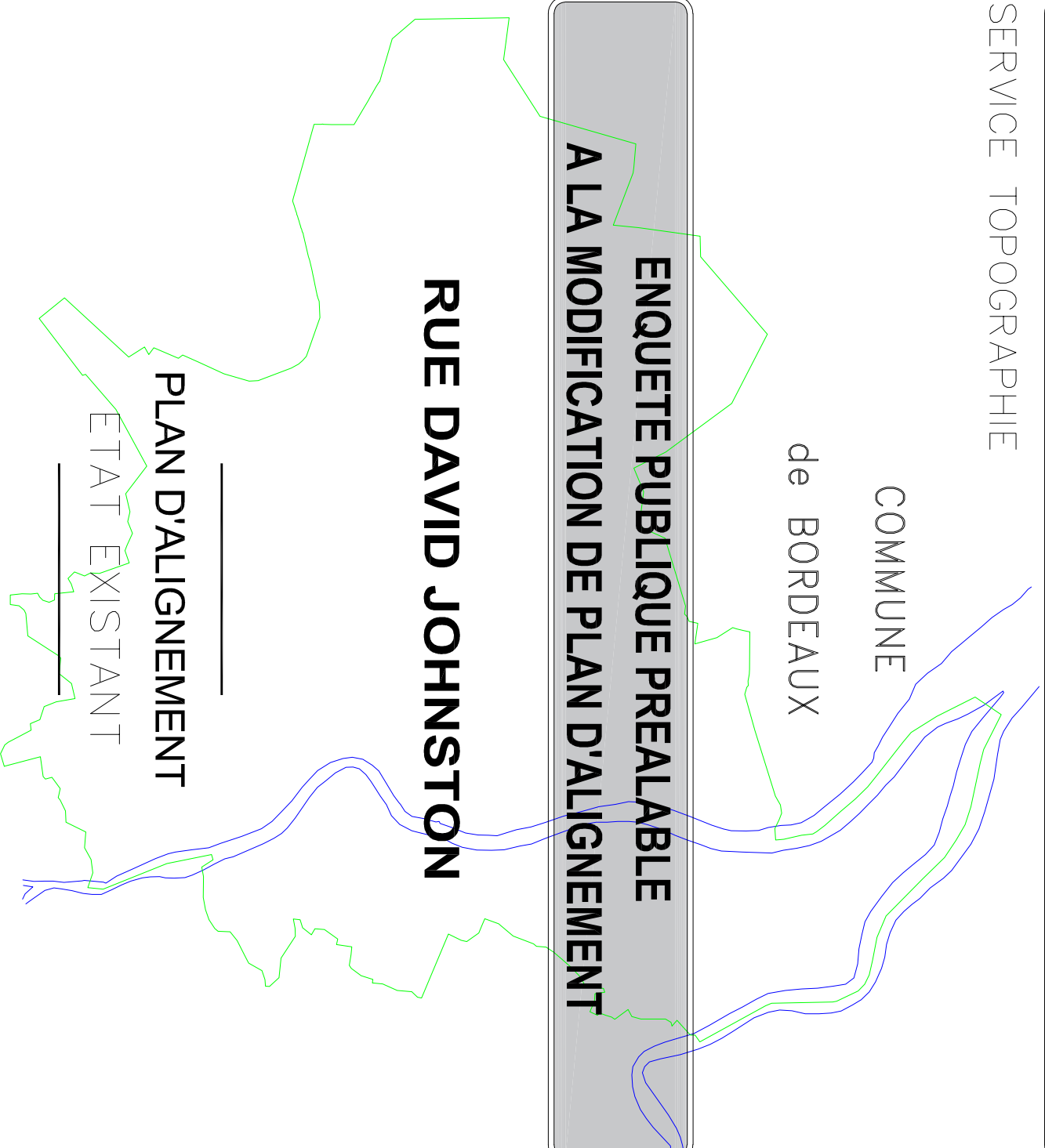
COMMUNE  
de BORDEAUX

## ENQUETE PUBLIQUE PREALABLE A LA MODIFICATION DE PLAN D'ALIGNEMENT

### RUE DAVID JOHNSTON

PLAN D'ALIGNEMENT

ETAT EXISTANT



NUMERO DE CLASSEMENT  
9506

MODIFICATIONS

D.L.G  
PROJETEUR : Damien BRACHET

DRESSE LE : 29/04/2021  
PAR : D.L.G.

Service Topographie  
Centre de Définition des Alignements  
lherve@bordeaux-metropole.fr

ADMISSION LE : 29/04/2021  
LE CHEF DU SERVICE TOPOGRAPHIE  
SYLVAIN COSTEMALE

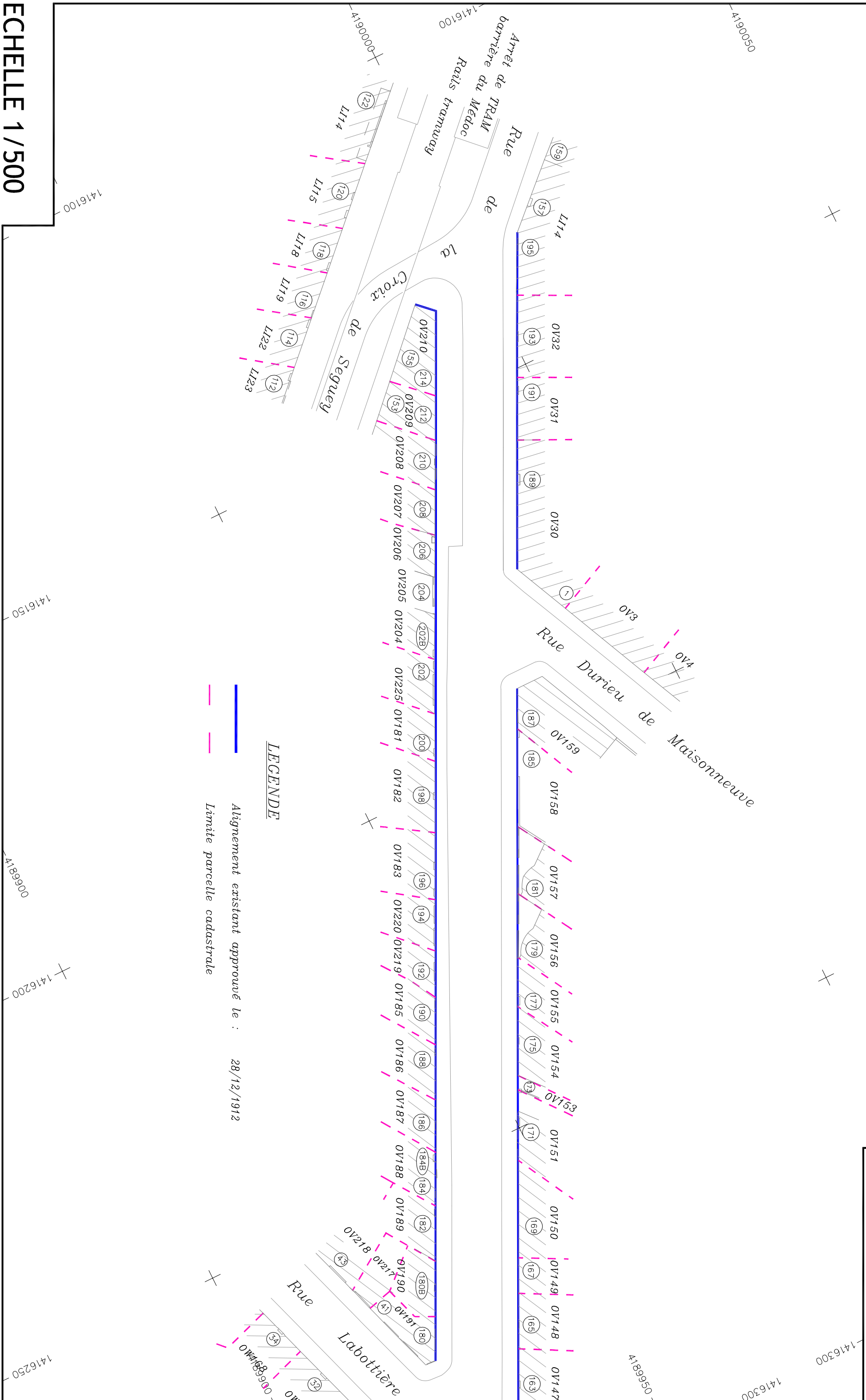
Tél : 05 56 99 84 84 – Poste 28472  
Bordeaux Métropole  
Esplanade Charles de Gaulle/BORDEAUX

SERVICE DEMANDEUR :  
RAPPORTEUR : HANOU-GRANICER Carthine  
533839329  
Chamade@bordeaux-metropole.fr  
Dir. Dessin Aménagement PTB@BORDEAUX

# PLAN DE MASSE

## Etat existant

### PLANCHE 1



**LEGENDE**

— Alignement existant approuvé le : 28/12/1912

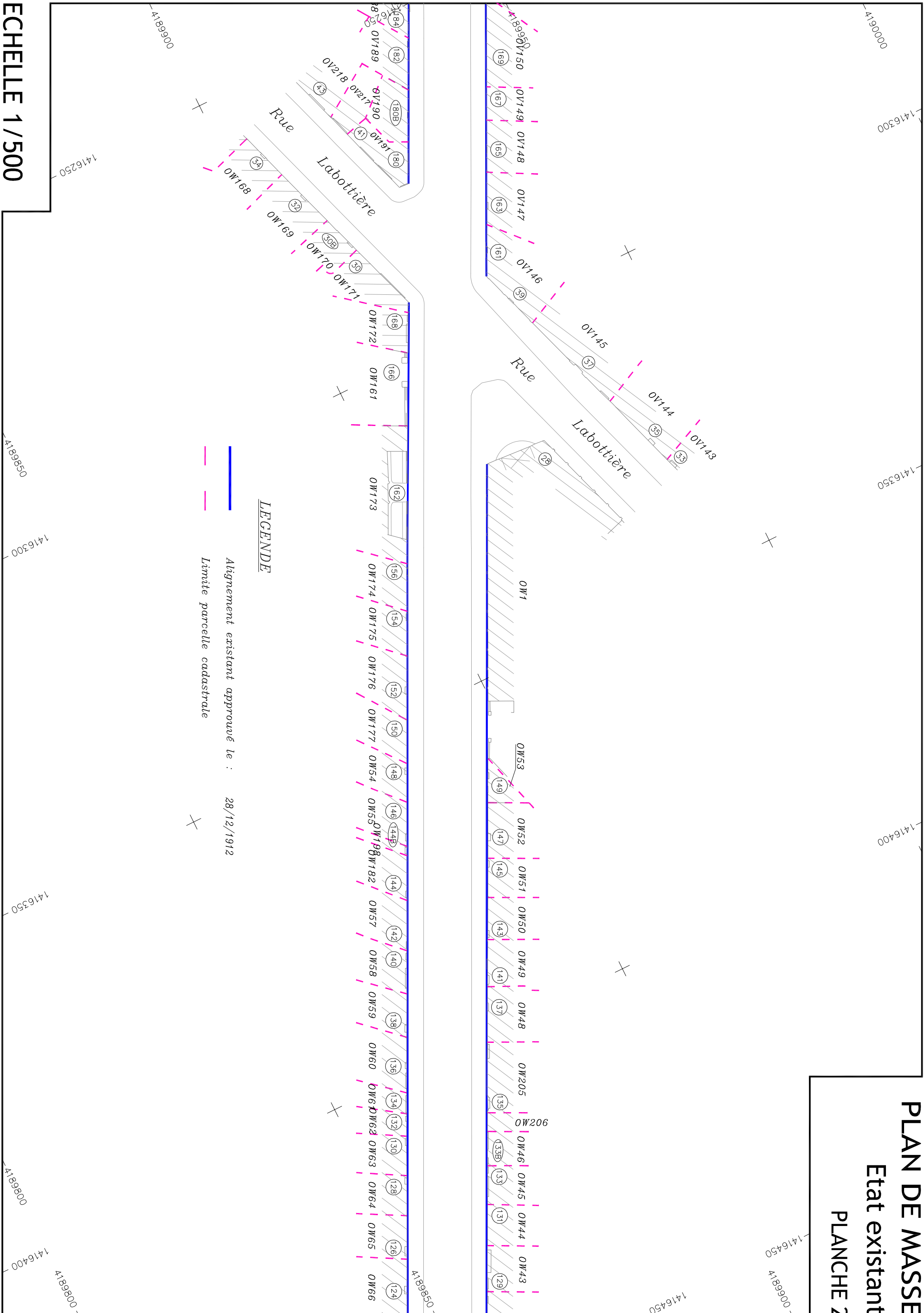
- - - Limite parcelle cadastrale

ECHELLE 1/500

# PLAN DE MASSE

## Etat existant

### PLANCHE 2

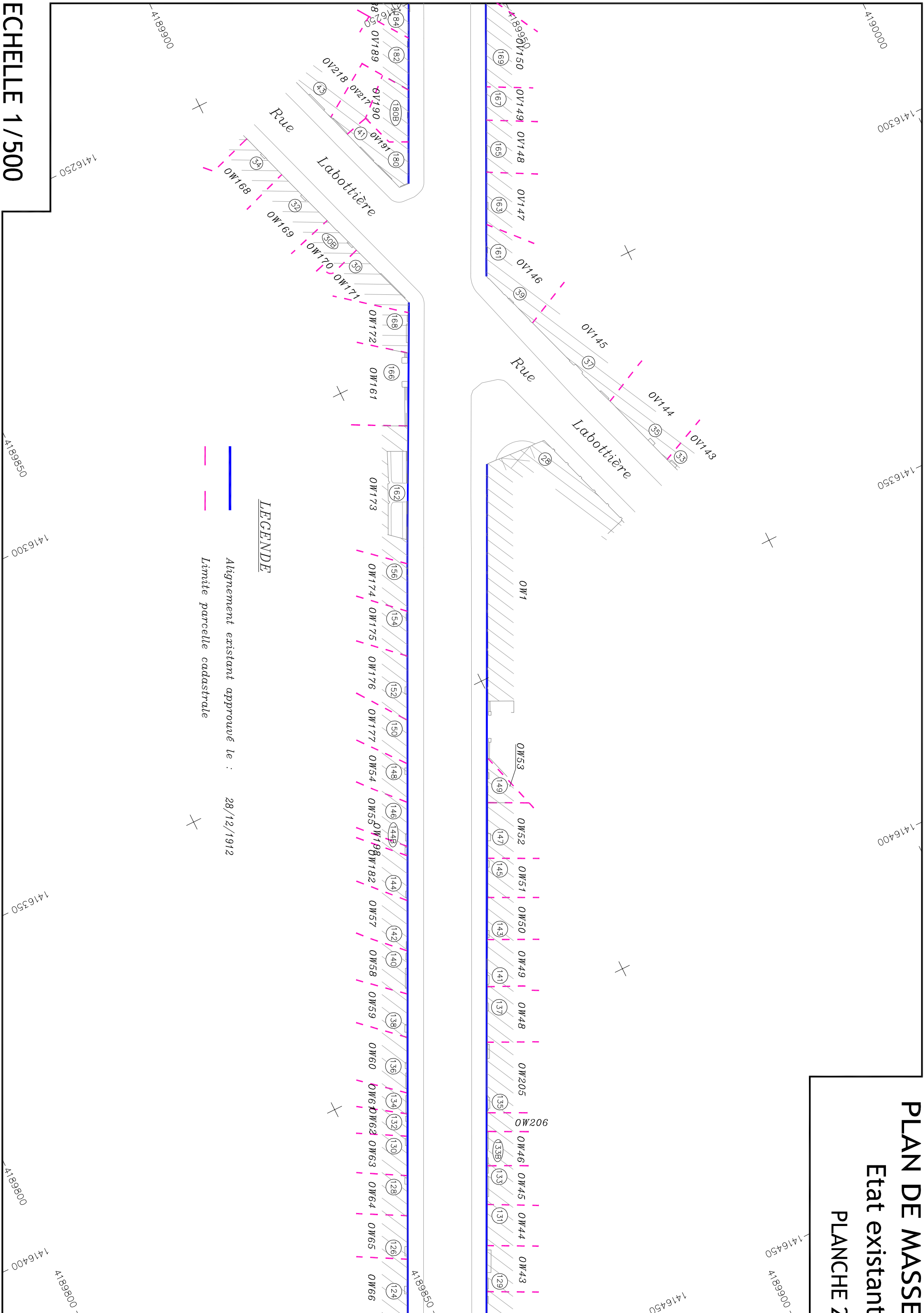


#### LEGENDE

— Alignement existant approuvé le : 28/12/1912

- - - Limite parcelle cadastrale

ECHELLE 1/500




ECHELLE 1/500

# PLAN DE MASSE

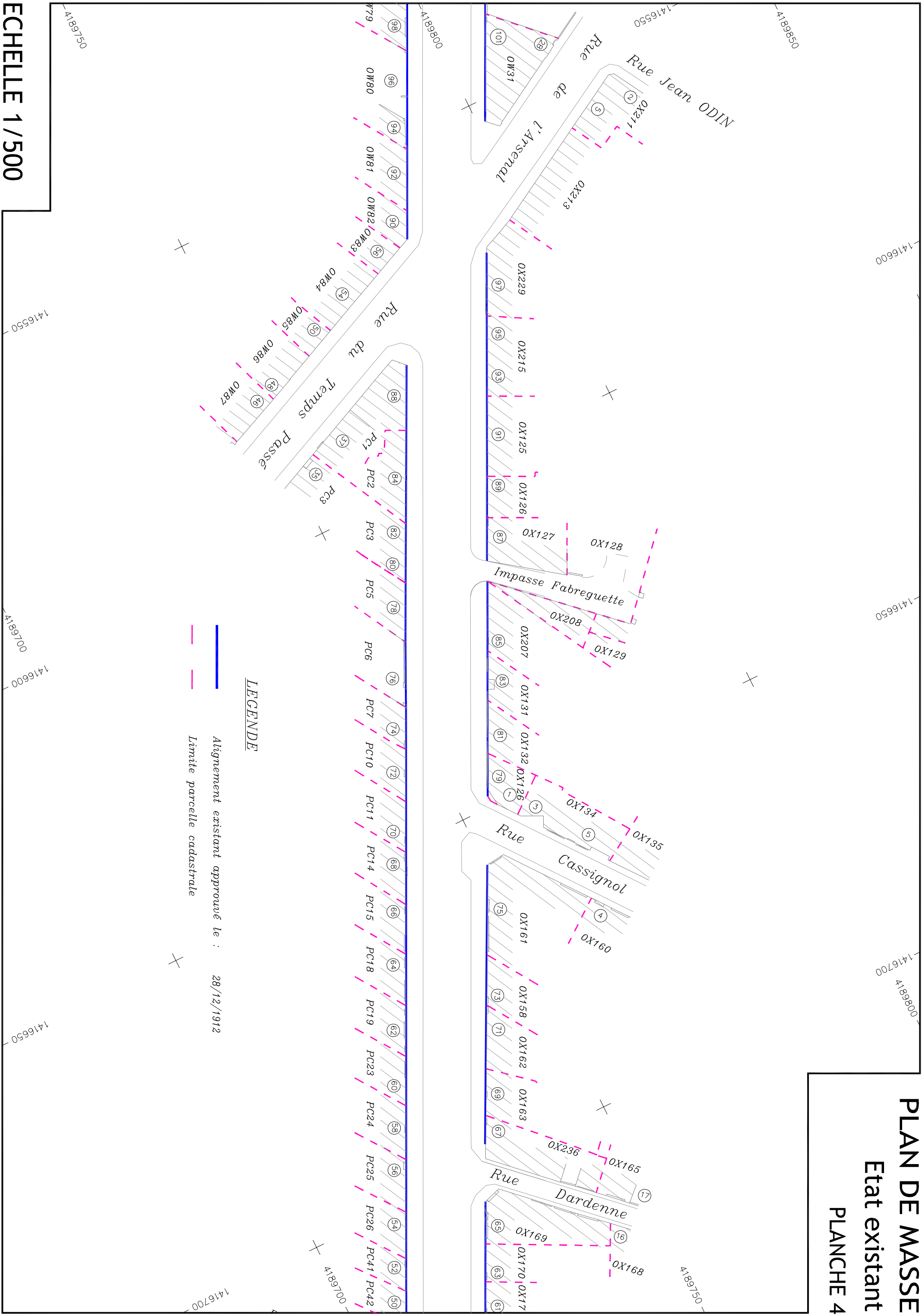
## Etat existant

### PLANCHE 3



**PLAN DE MASSE**  
**Etat existant**  
**PLANCHE 4**

**ECHELLE 1/500**



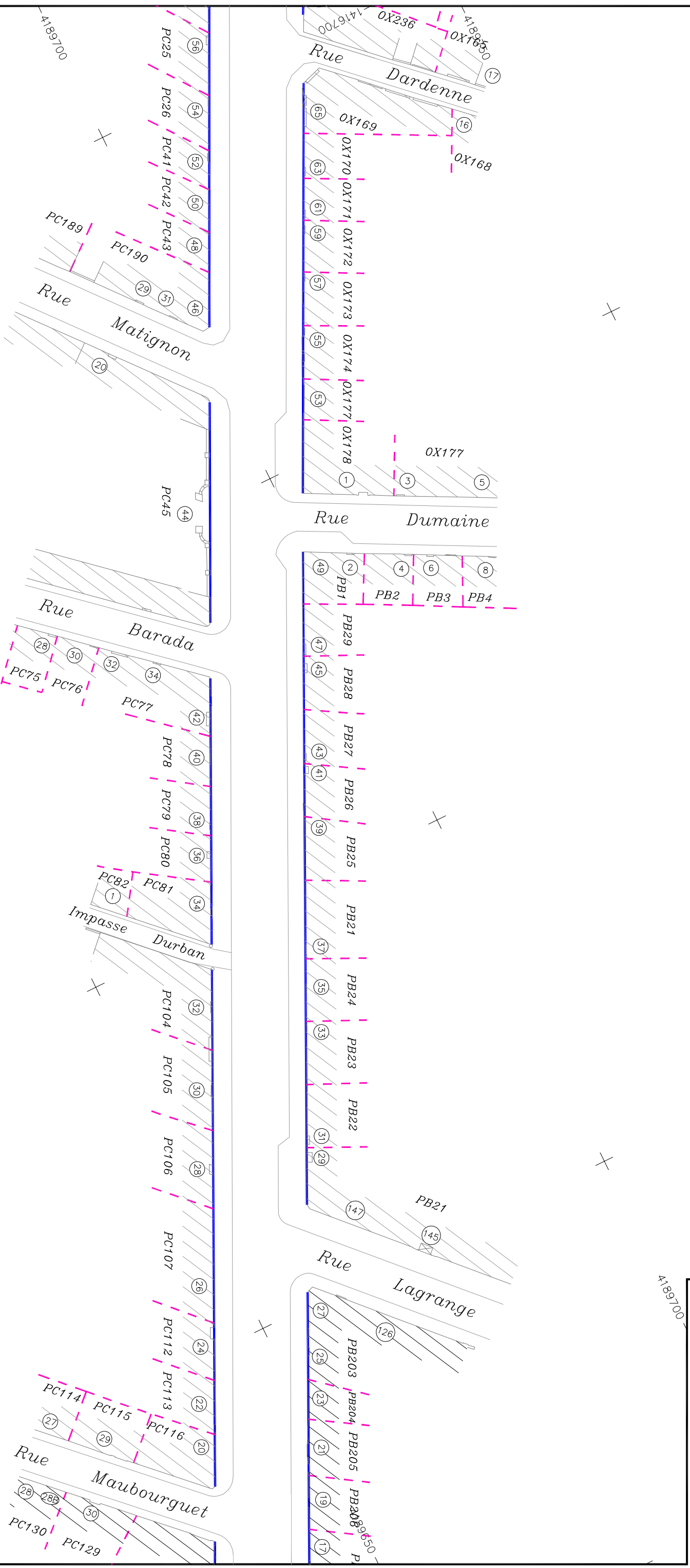
**LEGENDE**

- Alignement existant approuvé le : 28/12/1912
- - - Limite parcelle cadastrale

# PLAN DE MASSE

## Etat existant

### PLANCHE 5



#### LEGENDE

- Alignement existant approuvé le : 28/12/1912
- - - Limite parcelle cadastrale

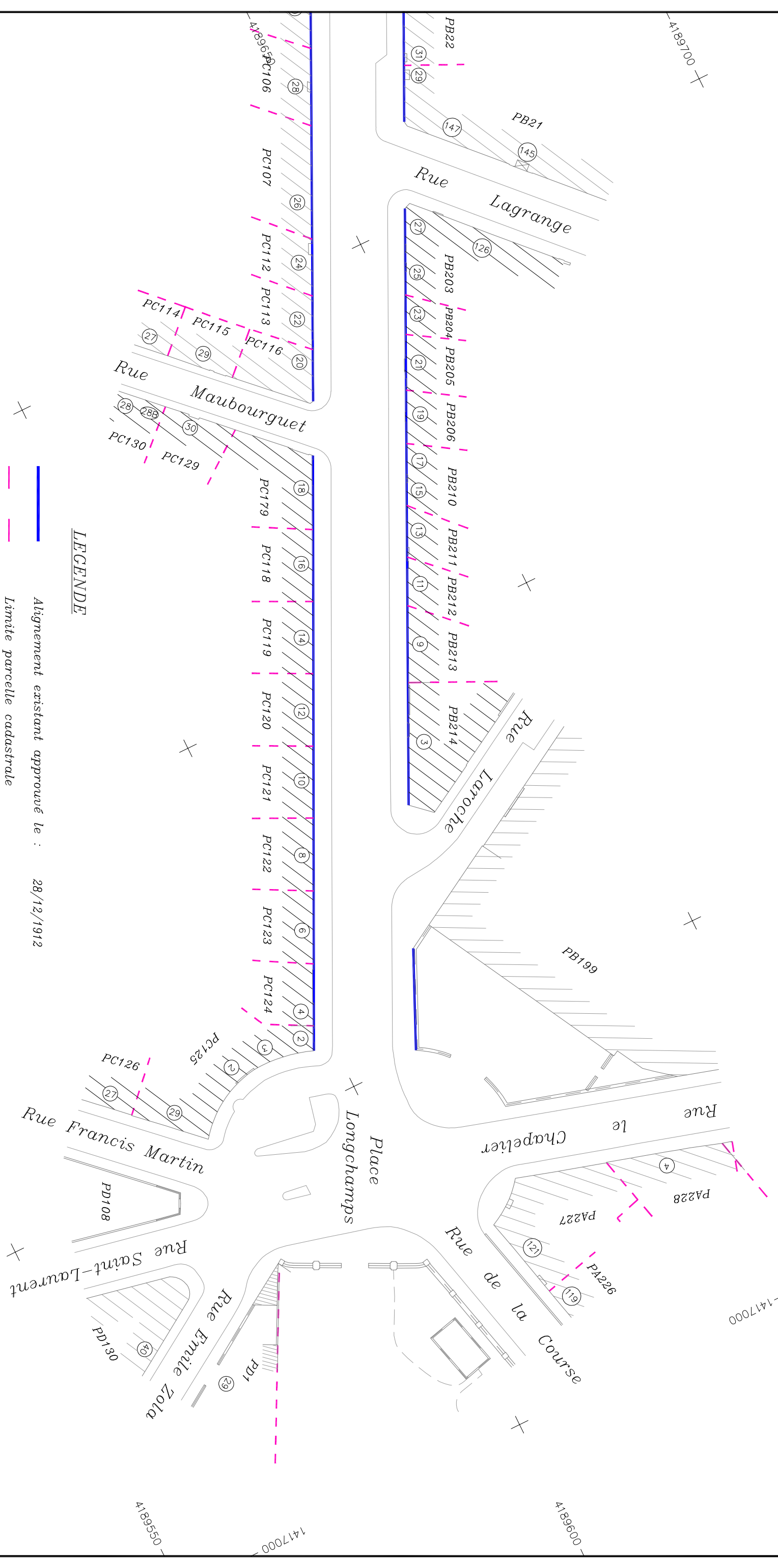
ECHELLE 1/500



# PLAN DE MASSE

Etat existant

## PLANCHE 6



ECHELLE 1/500