



DIRECTION GENERALE NUMERIQUE
ET SYSTEMES D'INFORMATION

- DIRECTION DE L'INFORMATION GEOGRAPHIQUE -

SERVICE TOPOGRAPHIE

LEGENDE








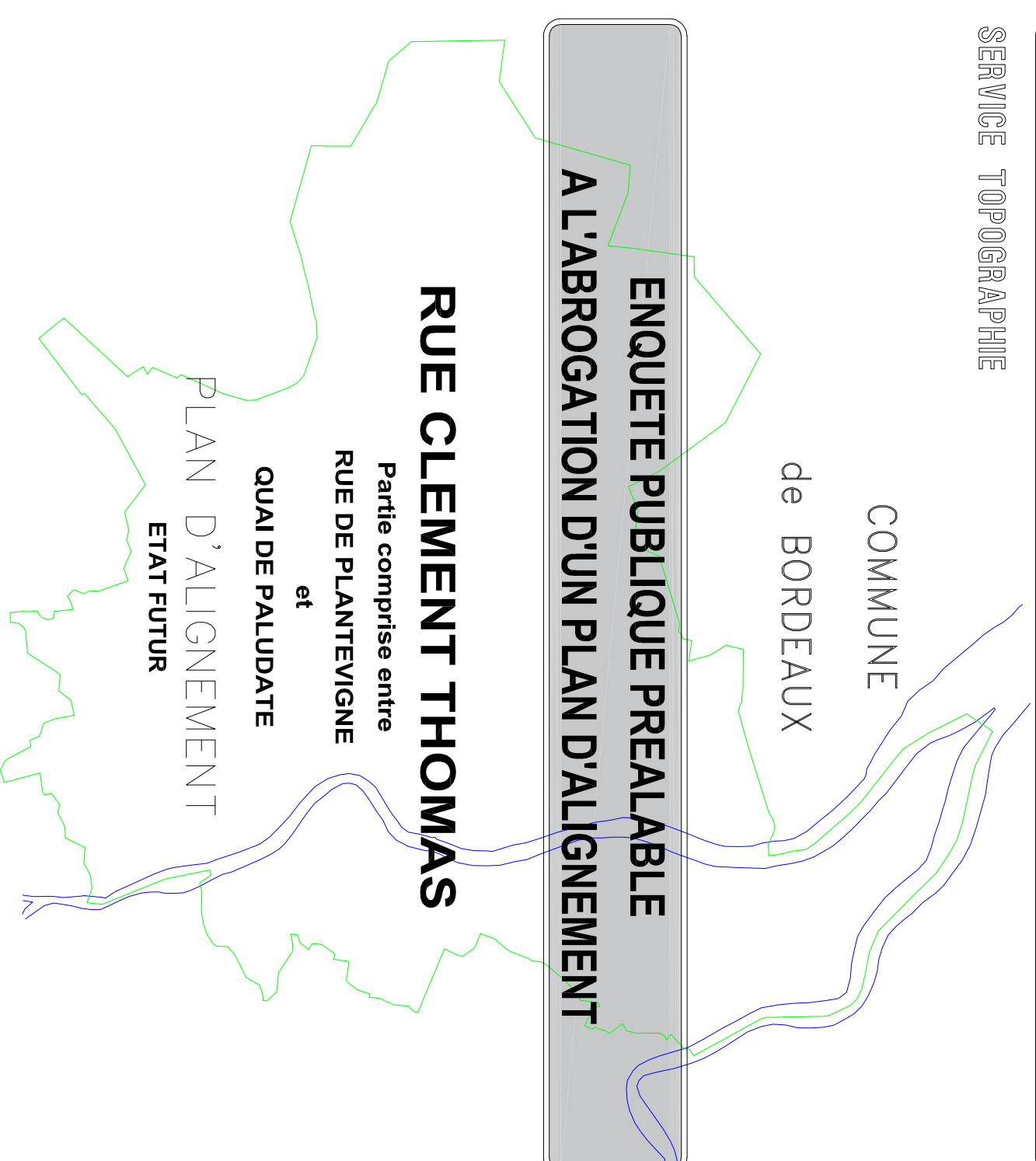
-  Alignement existant approuvé le : [03/12/1889](#)
-  Alignement à supprimer
-  Alignement à approuver
-  N°
Sommet d'alignement à approuver défini par ses coordonnées rectangulaires (voir tableau)
-  N°
Sommet d'alignement à supprimer défini par ses coordonnées rectangulaires (voir tableau)
-  Limite parcelle cadastrale
-  Emplacement réservé de voirie

TABLEAU DES COORDONNEES

POINTS D'ALIGNEMENT A SUPPRIMER	X		Y	
	N°	X	N°	Y
1	1419548.91	4186750.78		
2	1419555.08	4186745.46		
3	1419488.52	4186686.99		
4	1419415.33	4186597.97		
5	1419263.48	4186759.77		
6	1419415.45	4186592.98		
7	1419404.57	4186603.50		



NUMERO DE CLASSEMENT
9512

DRESSE LE : 06/04/2021
PAR : D.L.G.

Service Topographie
Centre de Définition des Alignements
lherve@bordeaux-metropole.fr

Tél : 05 56 99 84 84 – Poste 28472
Bordeaux Métropole
Esplanade Charles de Gaulle/BORDEAUX

MODIFICATIONS

D.L.G.
PROJETEUR : Justino DA COSTA

ADMISSION LE : 06/04/2021
LE CHEF DU SERVICE TOPOGRAPHIE
SYLVAIN COSTEMALE

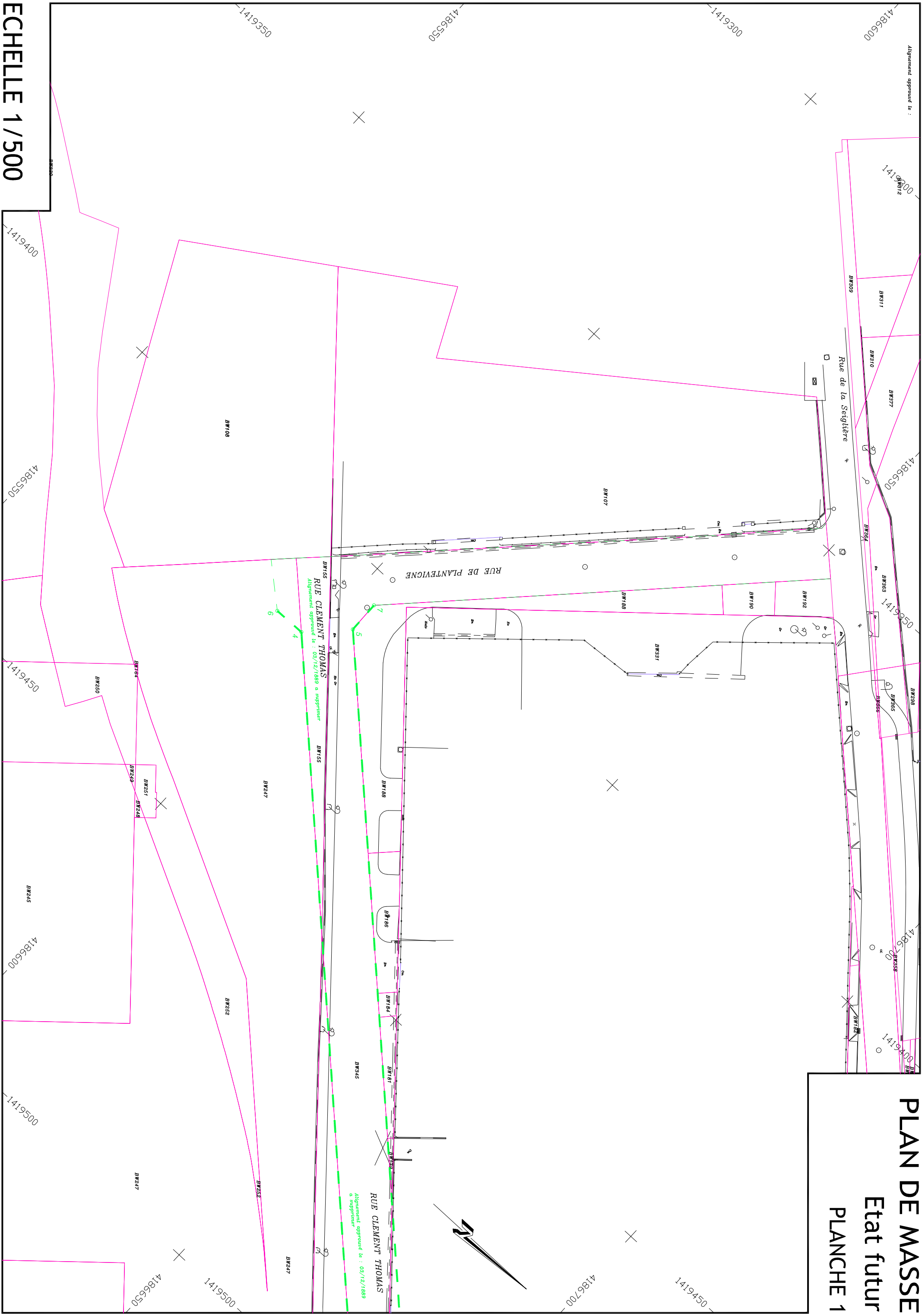
SERVICE DEMANDEUR : COCIRI PMA
RPPRPMNT : 538393828
cocir@bordeaux-metropole.fr
Pôle territorial Bordeaux

PLAN DE MASSE

Etat futur

PLANCHE 1

ECHELLE 1/500



PLAN DE MASSE

Etat futur

PLANCHE 2

ECHELLE 1/500

