








DIRECTION GENERALE NUMERIQUE
ET SYSTEMES D'INFORMATION

- DIRECTION DE L'INFORMATION GEOGRAPHIQUE -

SERVICE TOPOGRAPHIE

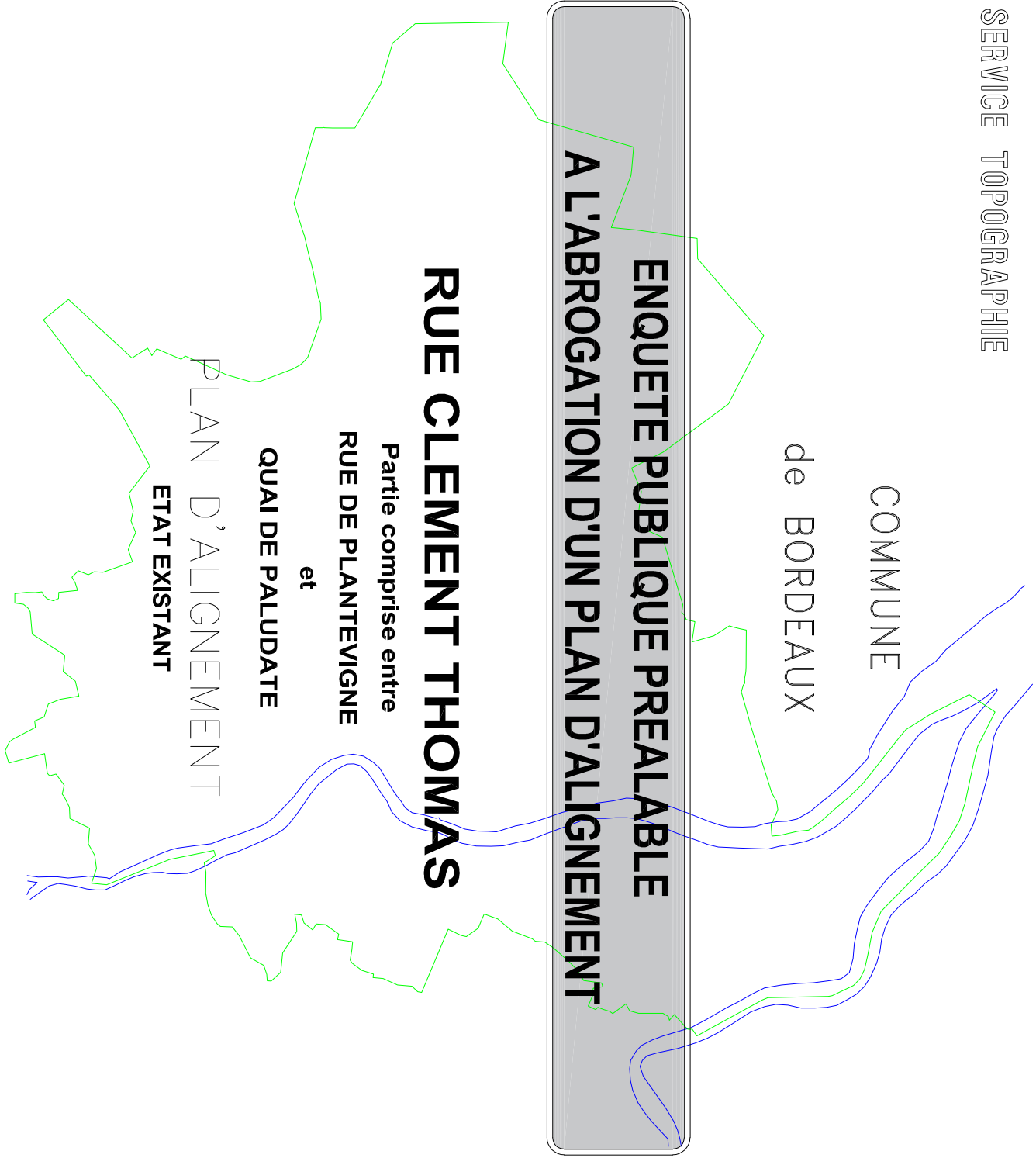
LEGENDE

-  Alignement existant approuvé le : [03/12/1889](#)
-  Alignement à supprimer
-  Alignement à approuver
-  Sommet d'alignement à approuver défini par ses coordonnées rectangulaires (voir tableau)
-  Sommet d'alignement à supprimer défini par ses coordonnées rectangulaires (voir tableau)
-  Limite parcelle cadastrale
-  Emplacement réservé de voirie

ENQUETE PUBLIQUE PREALABLE
A L'ABROGATION D'UN PLAN D'ALIGNEMENT

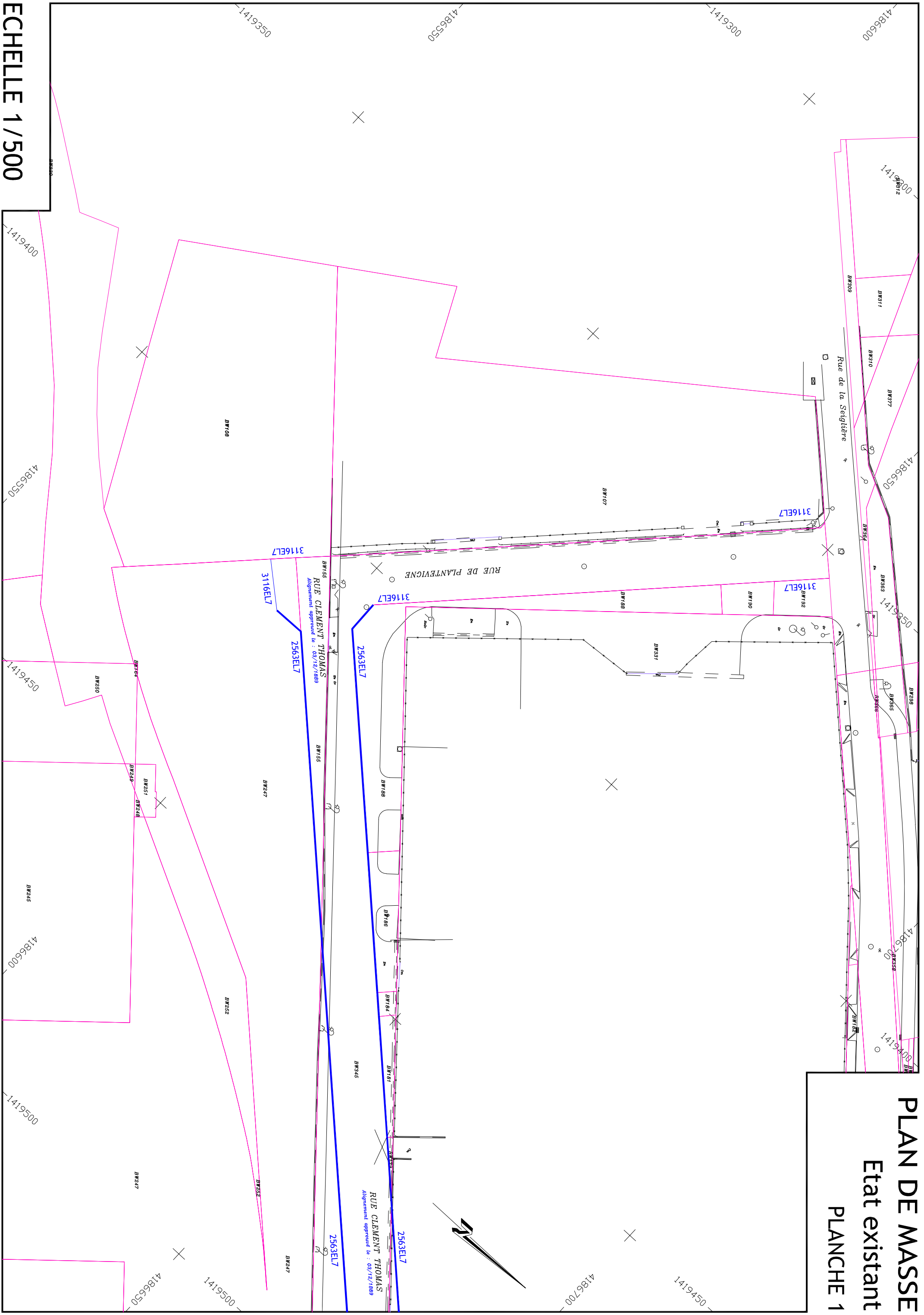
RUE CLEMENT THOMAS

Partie comprise entre
RUE DE PLANTEVIGNE
et
QUAI DE PALUDATE
PLAN D'ALIGNEMENT
ETAT EXISTANT



<p>NUMERO DE CLASSEMENT 9512</p>	<p>MODIFICATIONS</p>	<p>D.I.G Produit par : Justino DA COSTA</p>
<p>DRESSE LE : 06/04/2021 PAR : D.I.G. Service Topographie Centre de Définition des Alignements lherve@bordeaux-metropole.fr</p>		<p>ADMISSION LE : 06/04/2021 LE CHEF DU SERVICE TOPOGRAPHIE SYLVAIN COSTEMALE</p>
<p>Tél : 05 56 99 84 84 – Poste 28472 Bordeaux Métropole Esplanade Charles de Gaulle/BORDEAUX</p>		<p>SERVICE DEMANDEUR : CCORSE PNA RPPRRPNT : 533839328 ecoc@bordeaux-metropole.fr Pôle territorial Bordeaux</p>

PLAN DE MASSE
Etat existant
PLANCHE 1

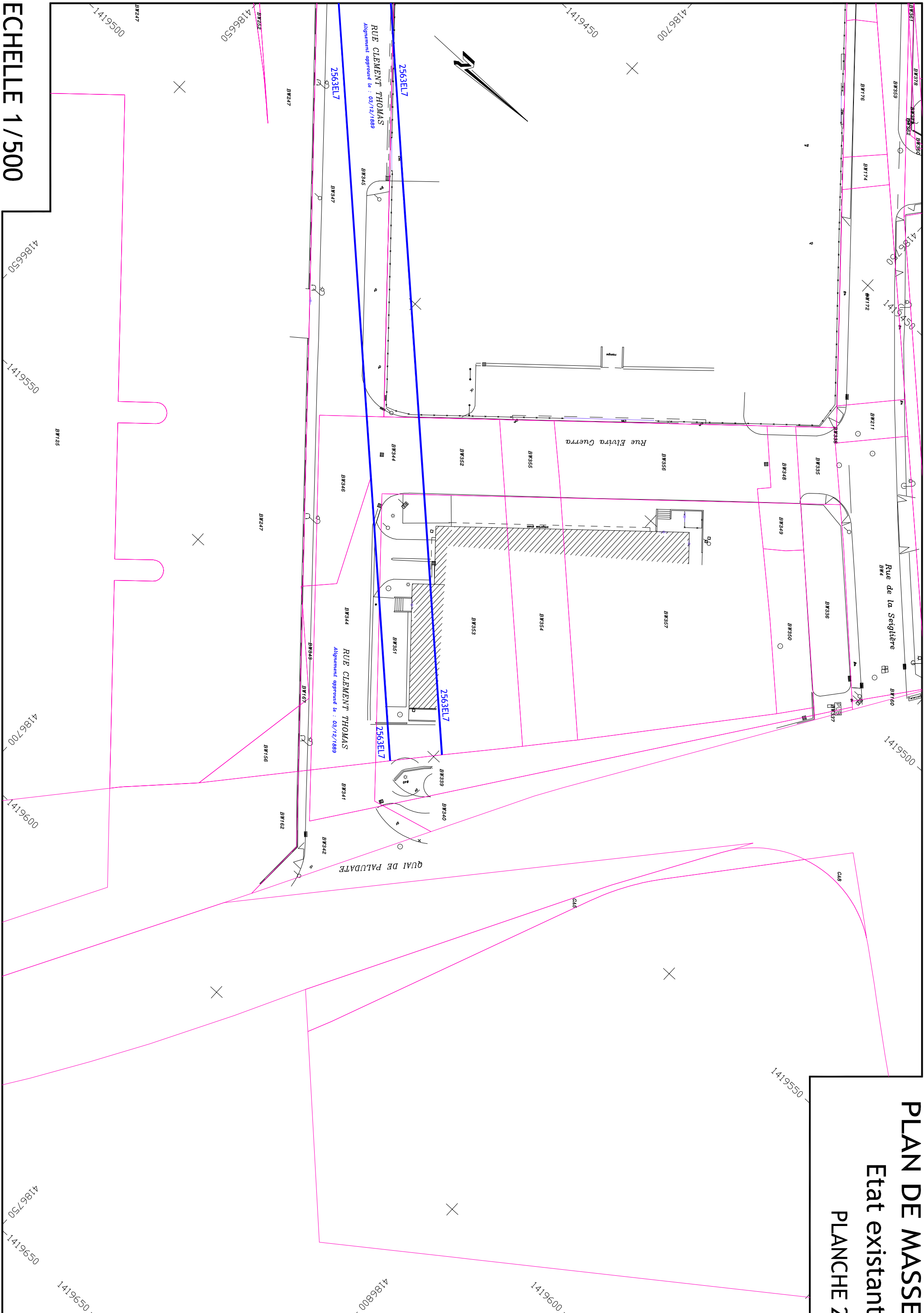


ECHELLE 1/500

PLAN DE MASSE

Etat existant

PLANCHE 2



ECHELLE 1/500