

DIRECTION GENERALE NUMERIQUE
ET SYSTEMES D'INFORMATION

④

DIRECTION DE L'INFORMATION GEOGRAPHIQUE

SERVICE TOPOGRAPHIE

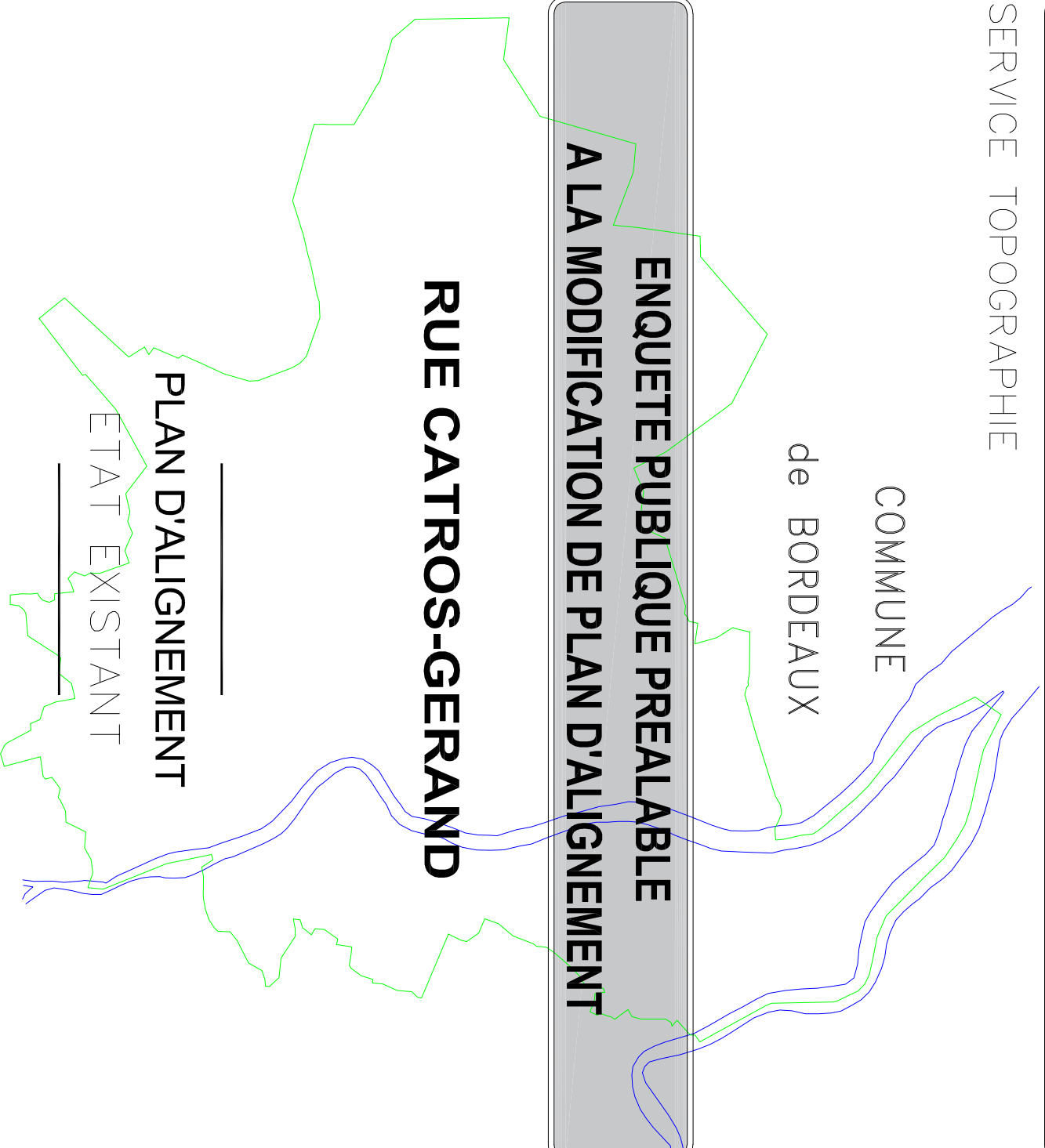
COMMUNE
de BORDEAUX

ENQUETE PUBLIQUE PREALABLE A LA MODIFICATION DE PLAN D'ALIGNEMENT

RUE CATROS-GERAND

PLAN D'ALIGNEMENT

ETAT EXISTANT



NUMERO DE CLASSEMENT

9502

MODIFICATIONS

D.I.G

PROJETEUR :

Dominien BRACHET

DRESSE LE : 09/04/2021

PAR : D.I.G.

ADMISSION LE : 09/04/2021

LE CHEF DU SERVICE TOPOGRAPHIE
SYLVAIN COSTEMALE

Service Topographie
Centre de Définition des Alignements
lherve@bordeaux-metropole.fr

Tél : 05 56 99 84 84 – Poste 28472

Bordeaux Métropole
Esplanade Charles de Gaulle/BORDEAUX

SERVICE DEMANDEUR :

HANOU-GRANGER Carthine

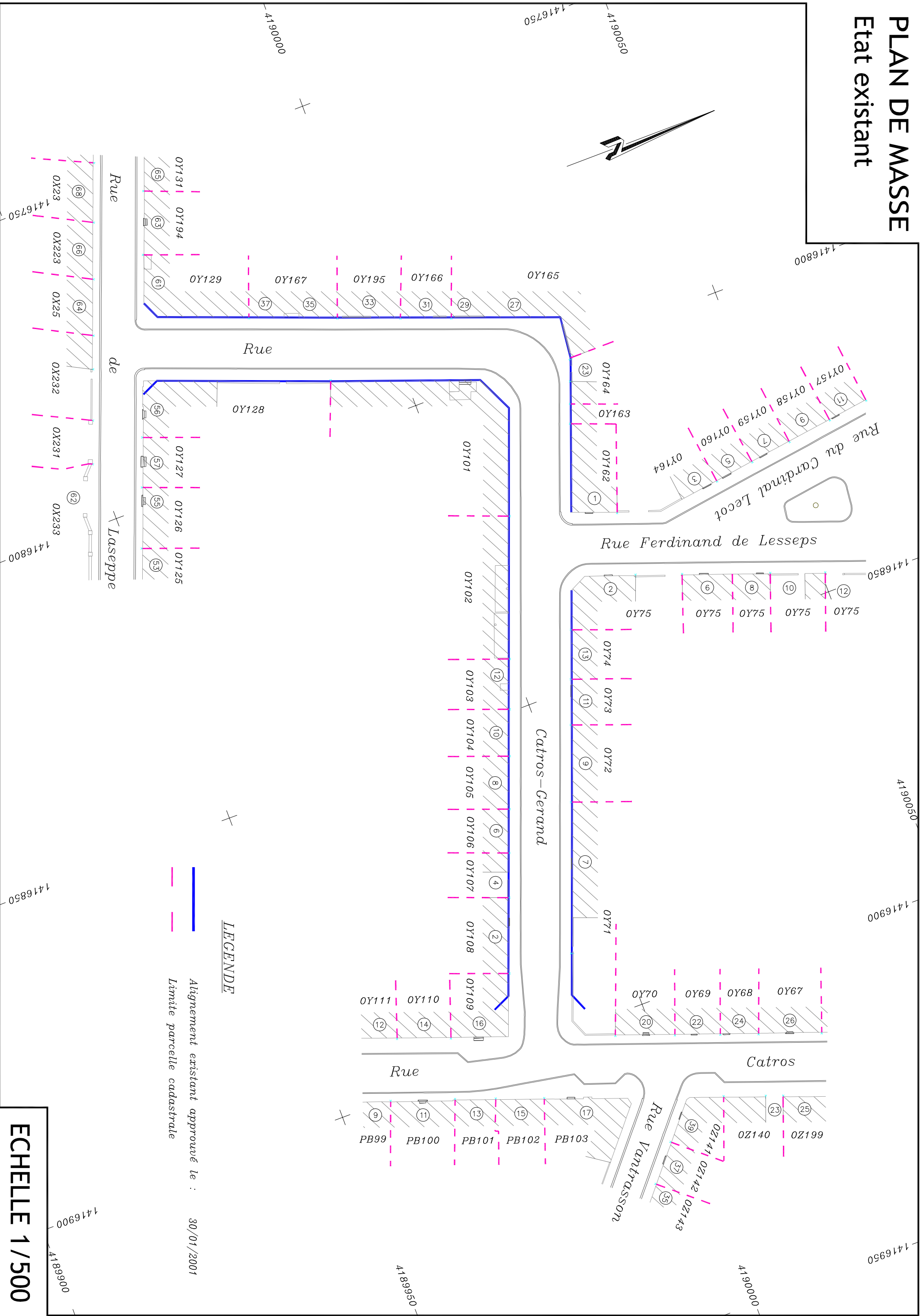
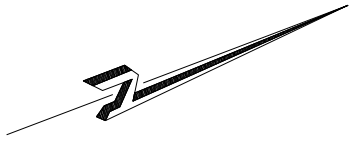
REPRESANT :

538939329
Chanois@bordeaux-metropole.fr

Dr. David Arnaud, P790002A1X

PLAN DE MASSE

Etat existant



LEGENDE

Alignement existant approuvé le : 30/01/2001

Limite parcelle cadastrale

ECHELLE 1/500