

- DIRECTION DE L'INFORMATION GEOGRAPHIQUE -

SERVICE TOPOGRAPHIE

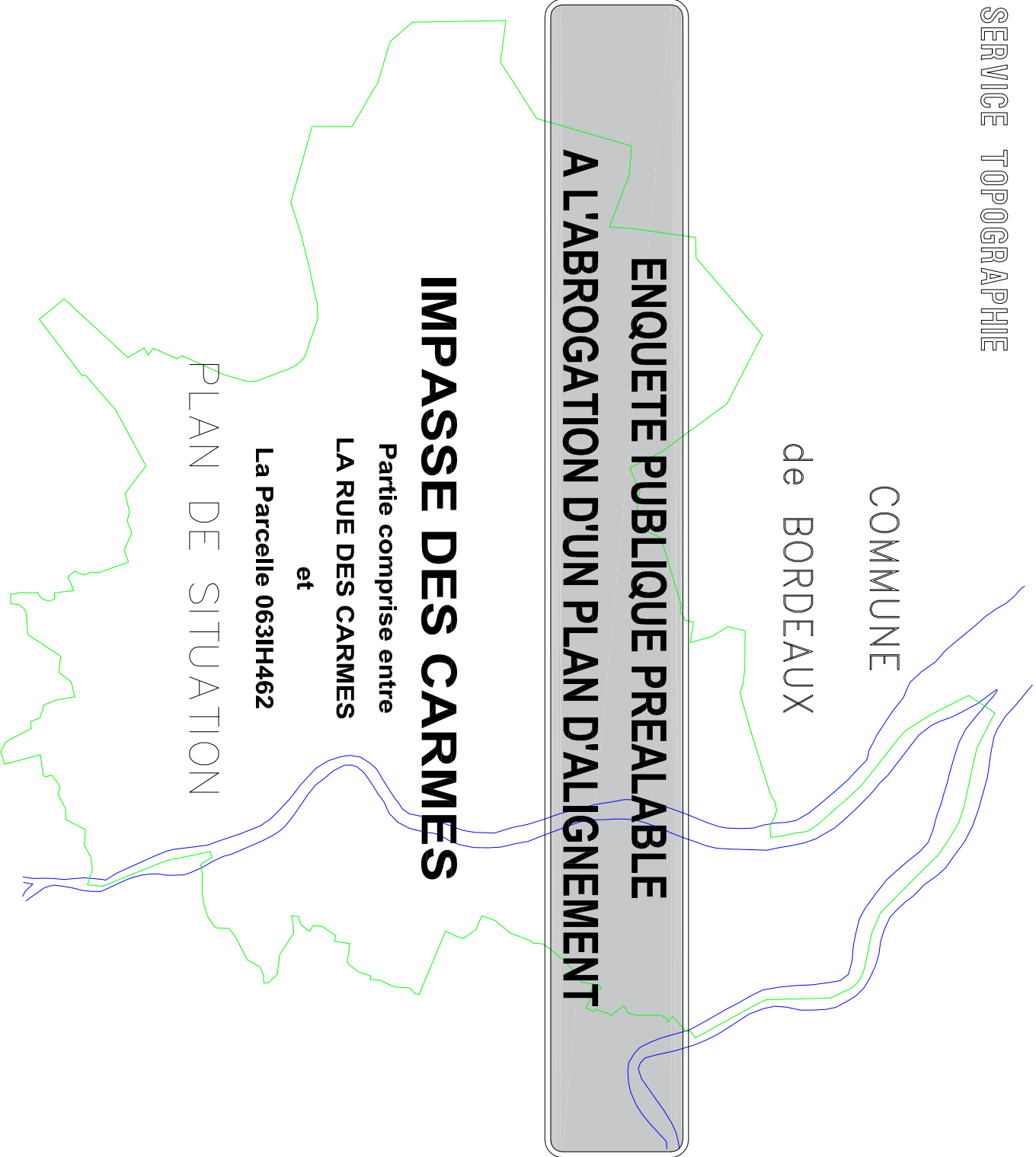
COMMUNE
de BORDEAUX

**ENQUETE PUBLIQUE PREALABLE
A L'ABROGATION D'UN PLAN D'ALIGNEMENT**

IMPASSE DES CARMES

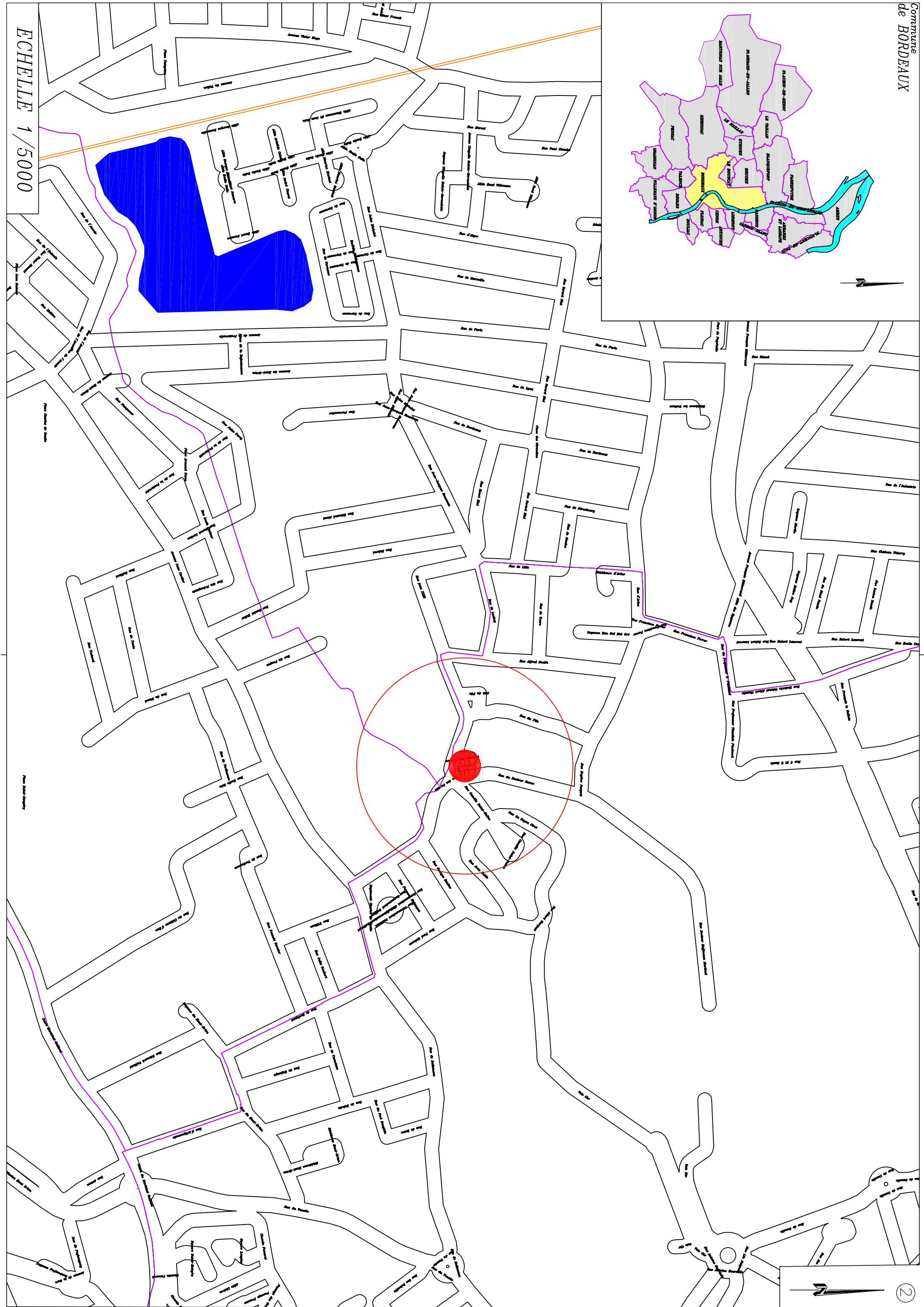
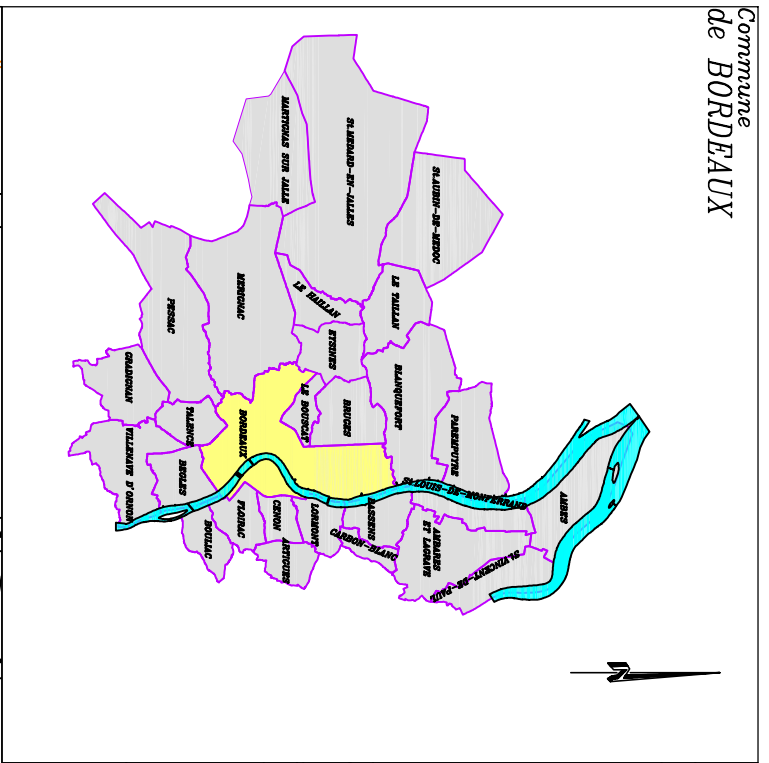
Partie comprise entre
LA RUE DES CARMES
et
La Parcelle 063IH462

PLAN DE SITUATION



NUMERO DE CLASSEMENT 9501	MODIFICATIONS	D.L.G PROTECTOR : Justino DA COSTA
-------------------------------------	----------------------	--

DRESSÉ LE : 31/03/2021 PAR : D.L.G. Service Topographie Centre de Définition des Alignements herve@bordeaux-metropole.fr	ADMISSION LE : 31/03/2021 LE CHEF DU SERVICE TOPOGRAPHIE SYLVAIN COSTEMALE	SERVICE DEMANDEUR : REPERENT : OUCHER, Bric 533839828 e.cocle@bordeaux-metropole.fr Pôle territorial Bordeaux
--	--	---



ECHELLE 1/5000