

LEGENDE






-  Alignement approuvé le : **08/01/1910**
-  Alignement à approuver
-  Sommets de l'alignement à approuver définis par leurs coordonnées rectangulaires (voir tableau)
-  Limites parcelles cadastre

Tableau des Coordonnées

Tableaux de Coordonnées		
N°	X	Y
1	1417808.120	4187307.110
2	1417809.040	4187314.130
3	1417808.710	4187307.530
4	1417809.190	4187313.759
5	1417860.600	4187288.620
6	1417862.790	4187294.300
7	1417860.980	4187287.930
8	1417863.410	4187294.640
9	1417866.360	4187285.910
10	1417868.930	4187292.600
11	1417866.980	4187286.220
12	1417869.190	4187291.940
13	1417931.420	4187262.710
14	1417933.430	4187268.520
15	1417931.670	4187262.180
16	1417934.020	4187268.780



**BORDEAUX  
MÉTROPOLE**

DIRECTION GENERALE NUMERIQUE  
ET SYSTEMES D'INFORMATION

- DIRECTION DE L'INFORMATION GEOGRAPHIQUE -

SERVICE TOPOGRAPHIE

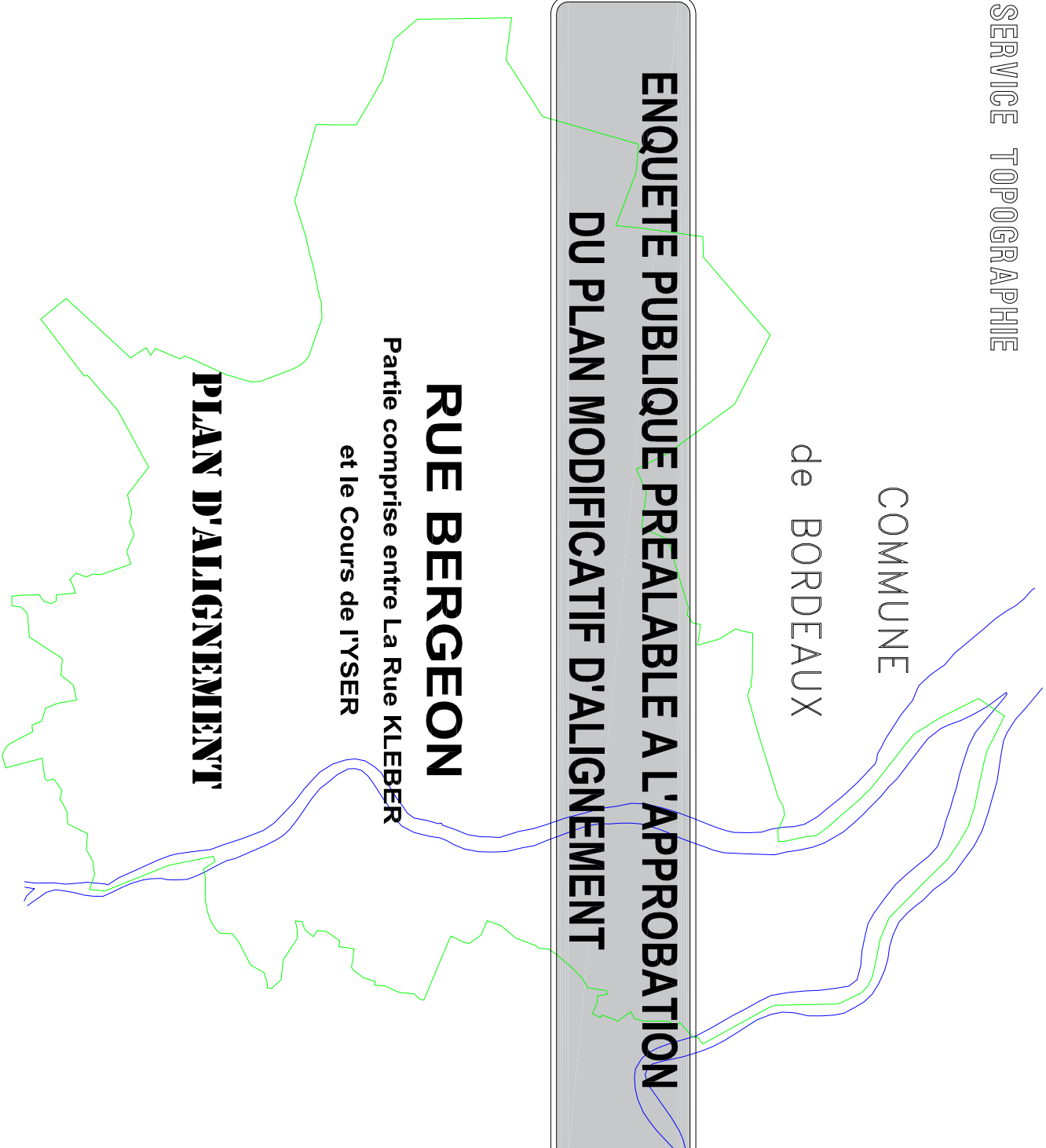
**ENQUETE PUBLIQUE PREALABLE A L'APPROBATION  
DU PLAN MODIFICATIF D'ALIGNEMENT**

COMMUNE  
de BORDEAUX

**RUE BERGEON**

Partie comprise entre La Rue KLEBER  
et le Cours de l'YSER

**PLAN D'ALIGNEMENT**



NUMERO DE CLASSEMENT  
**9479**

MODIFICATIONS

DRESSE LE : 19/06/2019  
PAR : D.I.G.  
Service Topographie  
Centre de Définition des Alignements  
lberve@bordeaux-metropole.fr

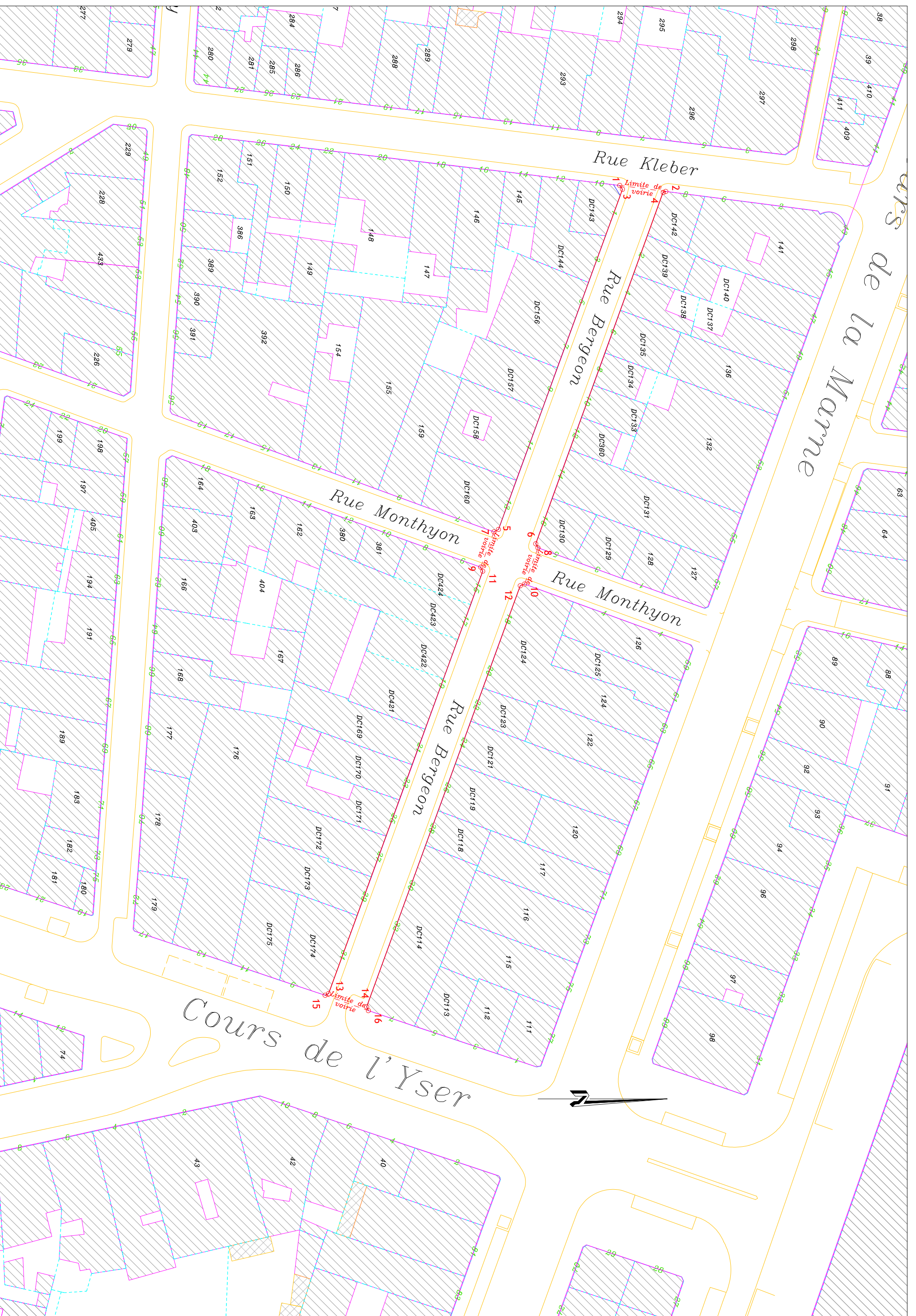
Tél : 05 56 99 84 84 – Poste 28472  
Bordeaux Métropole  
Esplanade Charles de Gaulle/BORDEAUX

D.I.G.  
PROJETEUR : Justino DA COSTA

ADMISSION LE : 19/06/2019  
LE CHEF DU SERVICE TOPOGRAPHIE  
SYLVAIN COSTEMALE

SERVICE DEMANDEUR : PERRUSSAN Justine  
REPRESENTANT : j.perrussan@bordeaux-metropole.fr  
05 33 89 36 33  
Centre Foncier Pôle territorial Bordeaux





Plan d'Alignement

Echelle : 1/500 ème