

- DIRECTION DE L'INFORMATION GEOGRAPHIQUE -

SERVICE TOPOGRAPHIE

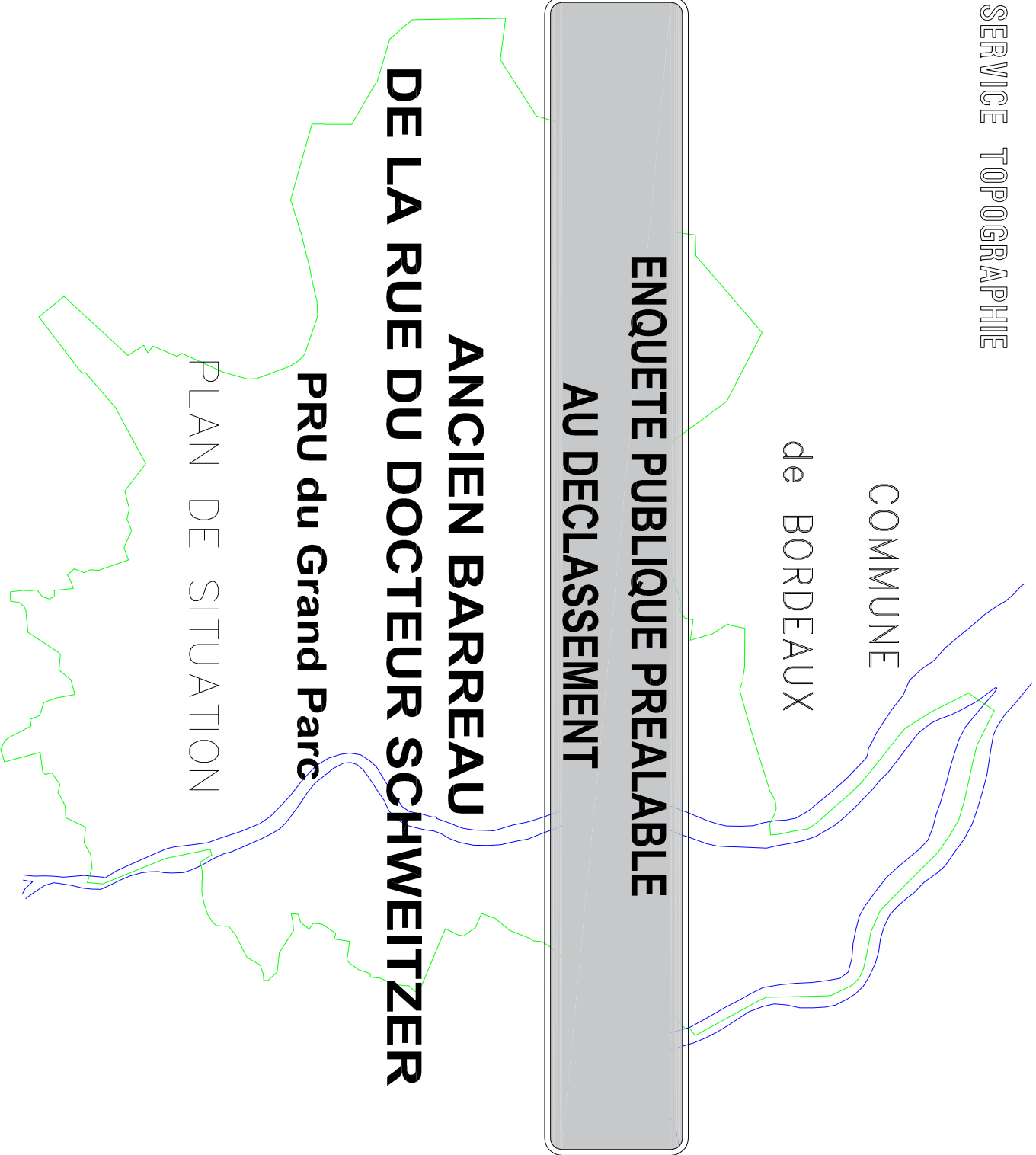
COMMUNE  
de BORDEAUX

**ENQUETE PUBLIQUE PREALABLE  
AU DECLASSEMENT**

**ANCIEN BARREAU  
DE LA RUE DU DOCTEUR SCHWEITZER**

PRU du Grand Parc

PLAN DE SITUATION



NUMERO DE CLASSEMENT  
9528

MODIFICATIONS

D.I.G. Demien BRACHET  
PROJETEUR :

DRESSÉ LE : 18/05/2022  
PAR : D.I.G.

18/05/2022

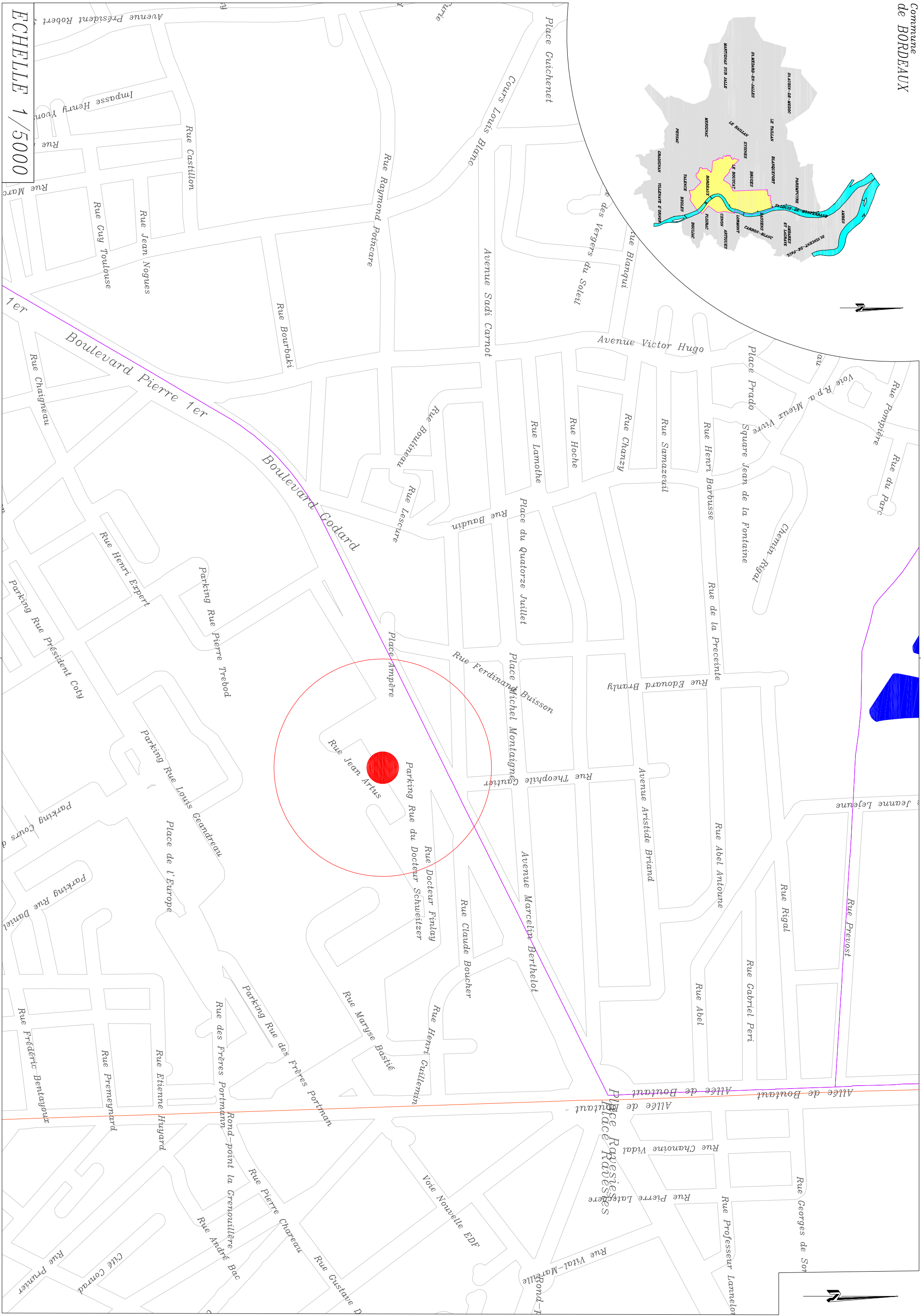
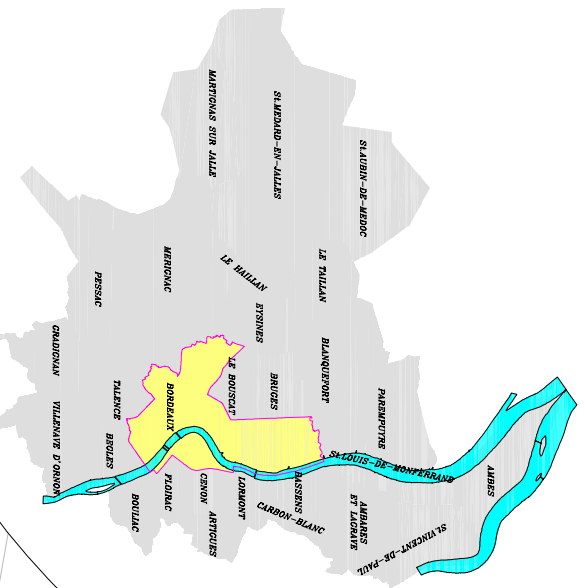
ADMISSION LE :  
LE CHEF DU SERVICE TOPOGRAPHIE  
SYLVAIN COSTEMALE

Service Topographie  
Centre de Définition des Alignements  
herve@bordeaux-metropole.fr

Tel : 05 56 99 84 84 – Poste 28472  
Bordeaux Métropole  
Espionade Charles de Gaulle/BORDEAUX

SERVICE DEMANDEUR : BRGCS-CAUCAN Aude  
REPRESENTANT : 538839549

a.bercis@gnis@bordeaux-metropole.fr  
Pôle territorial Bordeaux – S. Fouchier



ECHELLE 1/5000