

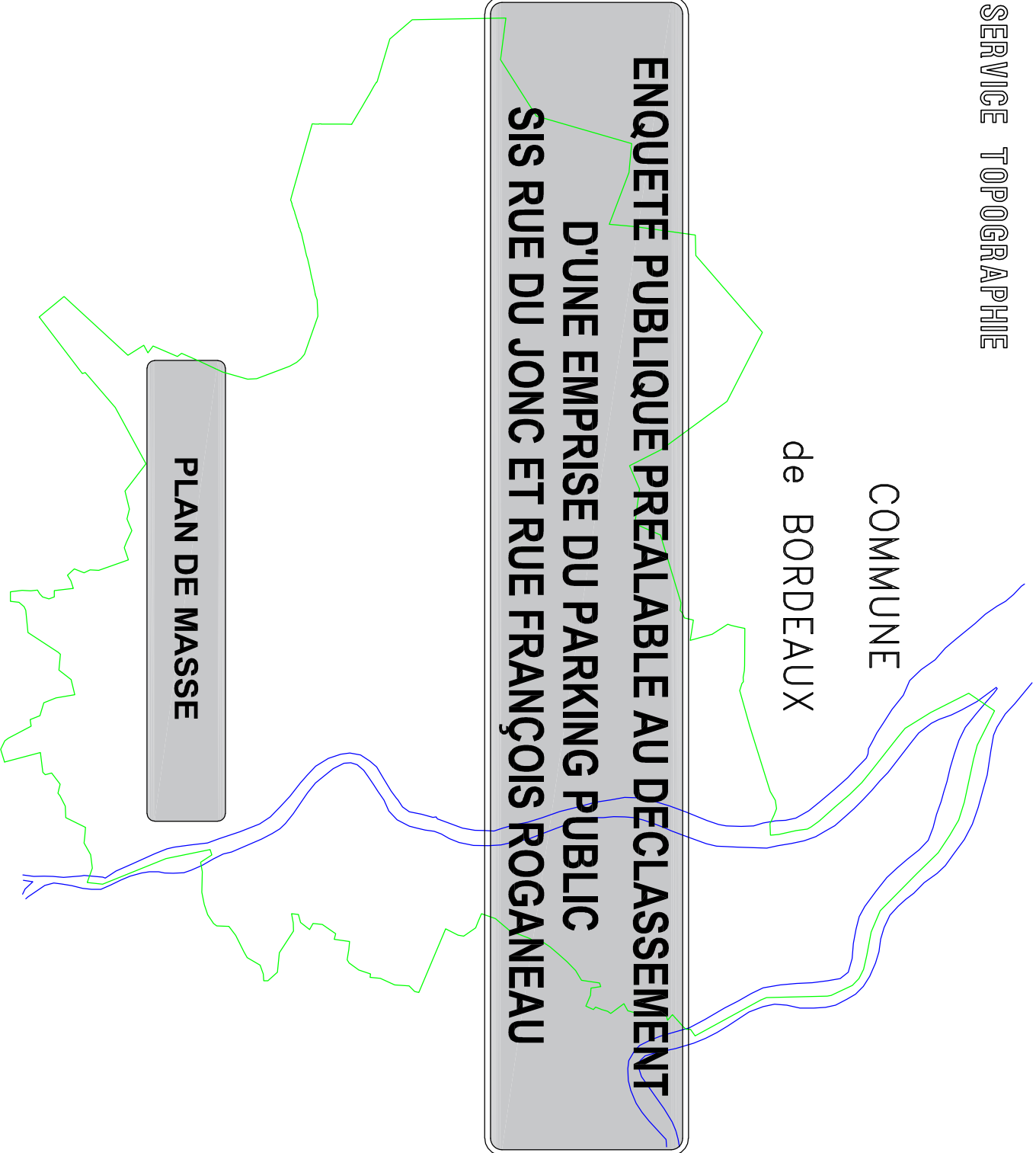
- *DIRECTION DE L'INFORMATION GÉOGRAPHIQUE* -


SERVICE TOPOGRAPHIE

COMMUNE
de BORDEAUX

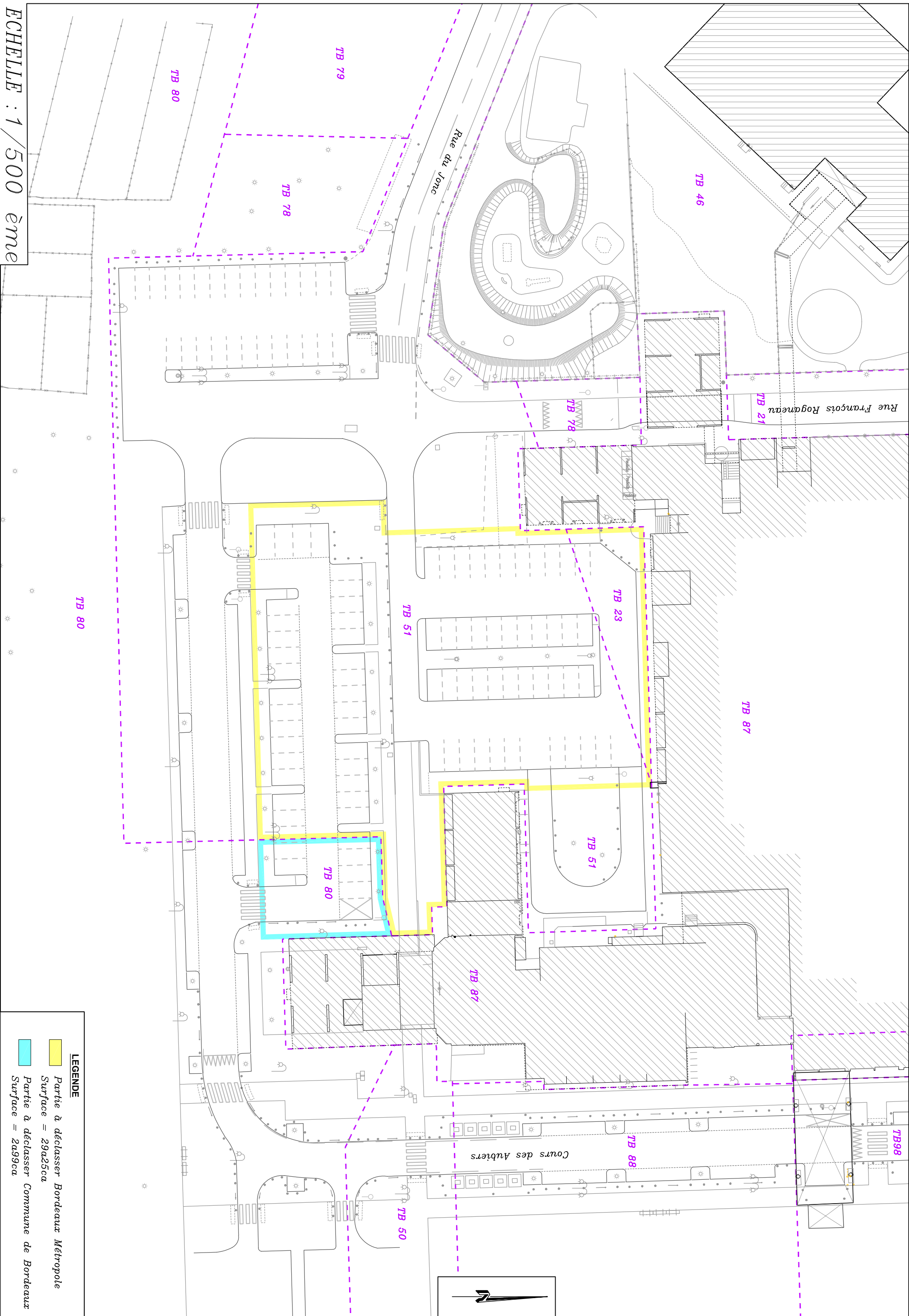
**ENQUÊTE PUBLIQUE PRÉALABLE AU DÉCLASSEMENT
D'UNE EMPRISE DU PARKING PUBLIC
SIS RUE DU JONC ET RUE FRANÇOIS ROGANEAU**

PLAN DE MASSE



NUMERO DE CLASSEMENT 9574	MODIFICATIONS	D.L.C PROJETEUR : Damien BRACHET
DRESSÉ LE : 08/12/2023 PAR : D.L.C. Service Topographie Centre de Définition des Alignements lherve@bordeaux-metropole.fr		ADMISSION LE : 09/12/2023 LE CHEF DU SERVICE TOPOGRAPHIE SYLVAIN COSTEMALE Sylvain Costemale Ingénieur de Service Topographie 
Tel : 05 56 99 84 84 – Poste 28472 Bordeaux Métropole Eplanade Charles de Gaulle/BORDEAUX		SERVICE DEMANDEUR : HANOÛ-GRANÇER Carthine 533839329 c.hano@bordeaux-metropole.fr Dr. Descl. Aménagement PDBORDEAUX

ECHELLE : 1 / 500 ème



LEGENDE

- Partie à déclasser Bordeaux Métropole
Surface = 290a25ca
- Partie à déclasser Commune de Bordeaux
Surface = 2a99ca