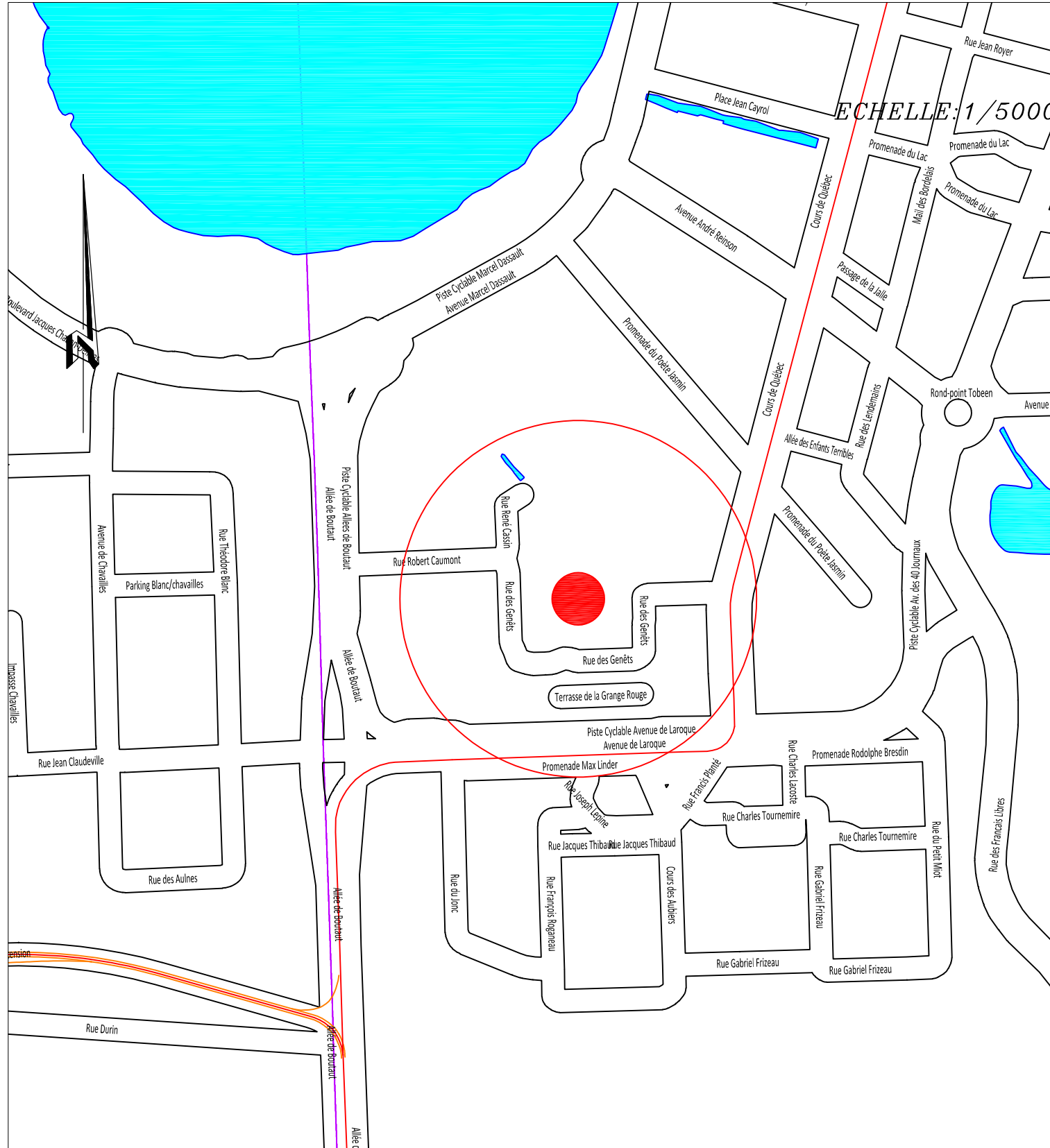


Tableau des Coordonnées

POINTS D'ALIGNEMENT		
N°	X	Y
1	1417744.21	4192373.61
2	1417785.81	4192375.03
3	1417786.77	4192348.54
4	1417777.48	4192325.88
5	1417745.80	4192324.78
6	1417798.38	4192373.33
7	1417803.89	4192373.50
8	1417805.83	4192315.15
9	1417799.95	4192314.95



DIRECTION GENERALE NUMERIQUE
ET SYSTEMES D'INFORMATION

- DIRECTION DE L'INFORMATION GEOGRAPHIQUE -

SERVICE TOPOGRAPHIE

COMMUNE
de BORDEAUX

**ENQUETE PUBLIQUE PREALABLE
AU DECLASSEMENT**

**D'UNE EMPRISE DU PARKING PUBLIC
ET D'UNE BANDE DE TERRAIN
sis RUE DES GENETS**

PLAN DE MASSE

Echelle : 1/500 ème

NUMERO DE CLASSEMENT
9543

MODIFICATIONS

D.I.G

PROJETEUR : Justino DA COSTA

DRESSE LE : 08/09/2022
PAR : D.I.G.

Service Topographie
Centre de Définition des Alignements
lherve@bordeaux-metropole.fr

Tél : 05 56 99 84 84 - Poste 28472
Bordeaux Métropole
Esplanade Charles de Gaulle/BORDEAUX

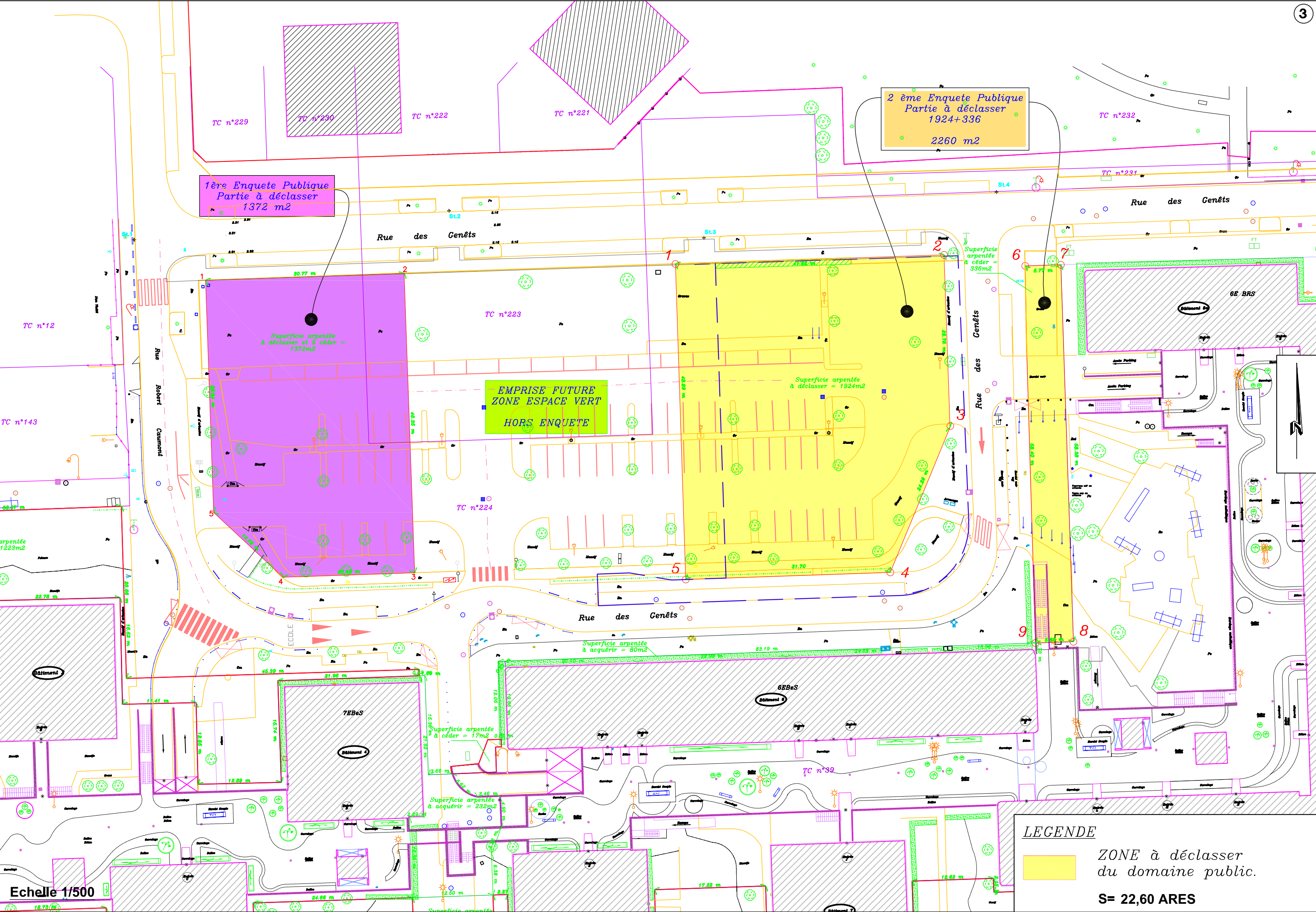
ADMISSION LE : 09/09/2022

LE CHEF DU SERVICE TOPOGRAPHIE
Sylvain COSTEMALE

Sylvain Costemale
Ingénieur du Service Topographie.

SERVICE DEMANDEUR :

REFERENT : BERCIS-GAUCAIN Aude
533893649
a.bercisgaucain@bordeaux-metropole.fr
Pôle territorial Bordeaux - S. Foncier




1ère Enquete Publique
Partie à déclasser
1372 m²

2ème Enquete Publique
Partie à déclasser
1924+336
2260 m²

EMPRISE FUTURE
ZONE ESPACE VERT
HORS ENQUETE

LEGENDE

 ZONE à déclasser
du domaine public.

S= 22,60 ARES

Echelle 1/500