




LEGENDE

-  EL7 – Alignement approuvé le : 06/05/1952
PAA avec servitude d'Alignement existante
-  P.A.A existant approuvé le :
-  Alignement à supprimer





-  Alignement à approuver
-  N° Sommet d'alignement à approuver défini
par ses coordonnées rectangulaires (voir tableau)
-  Limite parcelle cadastrale
-  PLU_ER_Voirie – Emplacement réservé de voirie

TABLEAU DES COORDONNEES

N°	POINTS D'ALIGNEMENT	
	X	Y
1	1415161.47	4187528.60
2	1415149.51	4187525.34
3	1415160.43	4187530.33
4	1415150.63	4187529.22
5	1415157.30	4187535.55
6	1415146.63	4187535.82
7	1415156.24	4187537.25
8	1415143.55	4187540.95
9	1415154.60	4187539.92
10	1415140.66	4187545.79
11	1415152.16	4187543.98
12	1415135.60	4187554.23
13	1415150.50	4187546.80
14	1415130.85	4187562.16
15	1415142.50	4187560.25
16	1415122.91	4187575.34
17	1415138.00	4187567.66
18	1415120.84	4187578.75
19	1415132.54	4187576.81
20	1415116.13	4187586.56
21	1415125.72	4187588.31
22	1415113.62	4187587.59
23	1415126.90	4187591.10
24	1415115.90	4187597.63
25	1415124.80	4187599.91
26	1415116.31	4187607.39
27	1415125.28	4187609.43
28	1415116.47	4187611.08
29	1415125.54	4187614.98
30	1415116.80	4187618.96
31	1415126.20	4187630.38
32	1415117.18	4187626.69
34	1415116.20	4187627.55



Service Topographie
Loïc HERVE
l.herve@bordeaux-metropole.fr
Tel : +33556998472



DIRECTION GENERALE NUMERIQUE
ET SYSTEMES D'INFORMATION

- DIRECTION DE L'INFORMATION GEOGRAPHIQUE -

SERVICE TOPOGRAPHIE

COMMUNE
de BORDEAUX

ENQUETE PUBLIQUE PREALABLE
A LA MODIFICATION D'UN PLAN D'ALIGNEMENT

RUE GEORGES JUZAN

Partie comprise entre
RUE AVELANE
et
PLACE AMELIE RABA LEON

PLAN D'ALIGNEMENT
ETAT FUTUR

NUMERO DE CLASSEMENT 9560	TOPEM BX2032	<u>MODIFICATIONS</u>	D.I.C PROJETEUR : Justino DA COSTA
DRESSE LE : 14/09/2023 PAR : D.I.C. Service Topographie Centre de Définition des Alignements l.herve@bordeaux-metropole.fr			ADMISSION LE : 15/09/2023 LE CHEF DU SERVICE TOPOGRAPHIE Sylvain COSTEMALE <small>Sylvain Costemale Ingénieur du Service Topographie.</small>
Tél : 05 56 99 84 84 – Poste 28472 Bordeaux Métropole Esplanade Charles de Gaulle/BORDEAUX			SERVICE DEMANDEUR : REFERENT : BERCIS-CAUGAIN Aude 05 33 69 36 49 a.berciscaugain@bordeaux-metropole.fr Pôle territorial Bordeaux – S. Foncier

Plan d'Alignement - Etat Futur

