

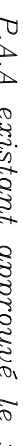









LEGENDE

-  *EL7* – Alignement approuvé le : [10/02/2014](#)
-  PAA avec servitude d'alignement existante
-  P.A.A existant approuvé le :
-  Alignement à supprimer
-  *DPLIMF* (Alignement à approuver)
-  *N°*
-  *DPSA* Sommet d'alignement à approuver défini par ses coordonnées rectangulaires (voir tableau)
-  *DPPARF* (Parcelle du *DP_Futur*)
-  Limite parcelle cadastrale
-  *PLU_ER_Voirie* – Emplacement réservé de voirie



DIRECTION GENERALE NUMERIQUE
ET SYSTEMES D'INFORMATION

- DIRECTION DE L'INFORMATION GEOGRAPHIQUE -

SERVICE TOPOGRAPHIE


COMMUNE
de BORDEAUX


ENQUETE PUBLIQUE PREALABLE
A LA MODIFICATION D'UN PLAN D'ALIGNEMENT

RUE PIERRE CHAREAU

Partie comprise entre
AVENUE EMILE COUNORD
et
RUE BINAUD

PLAN D'ALIGNEMENT
ETAT EXISTANT

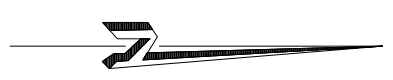
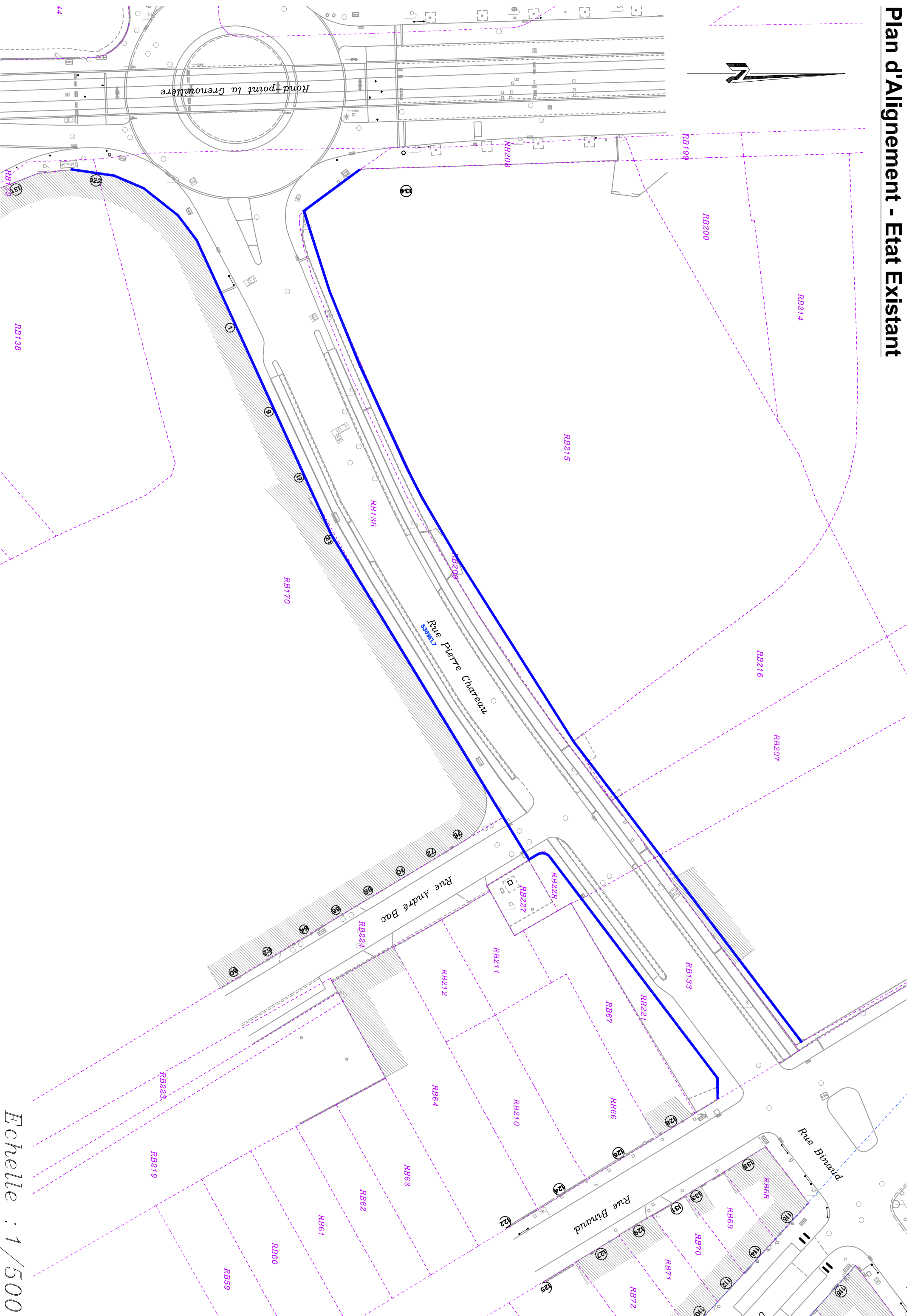
NUMERO DE CLASSEMENT	TOPORUM
9581	BX2114
DRESSE LE : 15/10/2024 PAR : D.I.C. Service Topographie Centre de Définition des Alignements lherve@bordeaux-metropole.fr	
Tel : 05 56 99 84 84 – Poste 28472 Bordeaux Métropole Espace Charles de Gaulle/BORDEAUX	
MODIFICATIONS	
D.I.C	Justino DA COSTA
PROJETEUR :	
ADMISSION LE : 16/10/2024 LE CHEF DU SERVICE TOPOGRAPHIE SYLVAIN COSTEMALE	 Sylvain Costemale Ingénieur du Service Topographie
SERVICE DEMANDEUR : REFERENCE :	BERGES-CALGAIN Ande 05 33 89 36 49 a.berges@bordeaux-metropole.fr Pôle territorial Bordeaux – S. Fencler



**BORDEAUX
MÉTROPOLÉ**

Service Topographie
Loïc HERVÉ
lherve@bordeaux-metropole.fr
Tel : +33556998472

Plan d'Alignement - Etat Existant



Echelle : 1/500