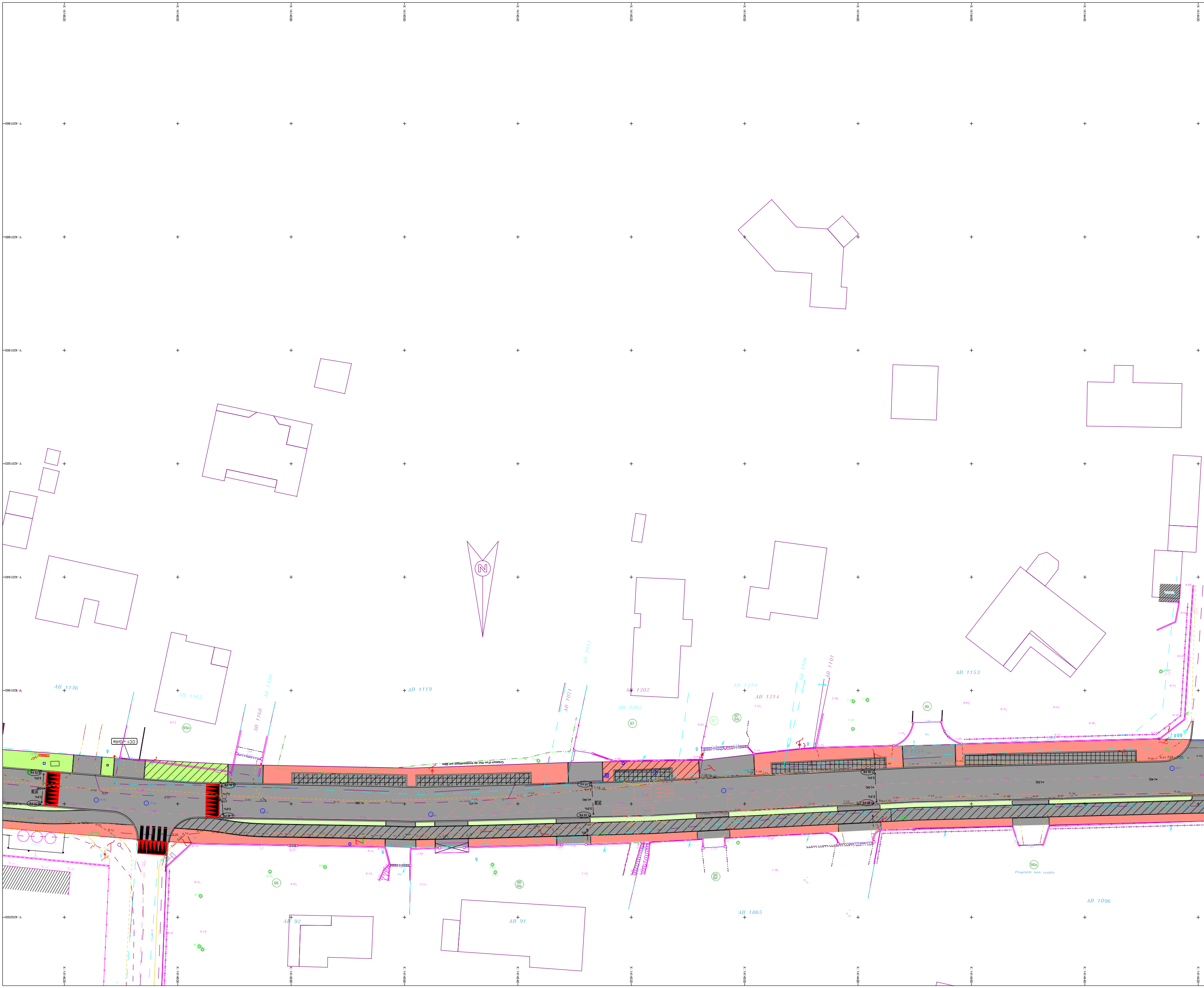
X: 1414620
X: 1414600
X: 1414580
X: 1414560
X: 1414540
X: 1414520
Y: 4201860
Y: 4201880
Y: 4201900
Y: 4201920
Y: 4201940
Y: 4201960
Y: 4201980
Y: 4202000
N
AB 1136
AB 1167
AB 1168
AB 1168
AB 1119
AB 1071
AB 1071
AB 1202
AB 1202
AB 1214
AB 1214
AB 1101
AB 1101
AB 1153
95e
97
97
97 bis
99
CC1 + Grille
Création d'un mur de soutènement sur 68m
8.72 FE
8.72 FE
8.40 FE
8.40 FE
7.15 FE
7.15 FE
7.35 FE
7.35 FE
2.0%
2.5%
P.B
(-19)
(-17)
(-34)
(-32)
(-42)
96
96 bis
96 ter
98
96a
Propriété non visitée
AB 92
AB 91
AB 1065
AB 1096

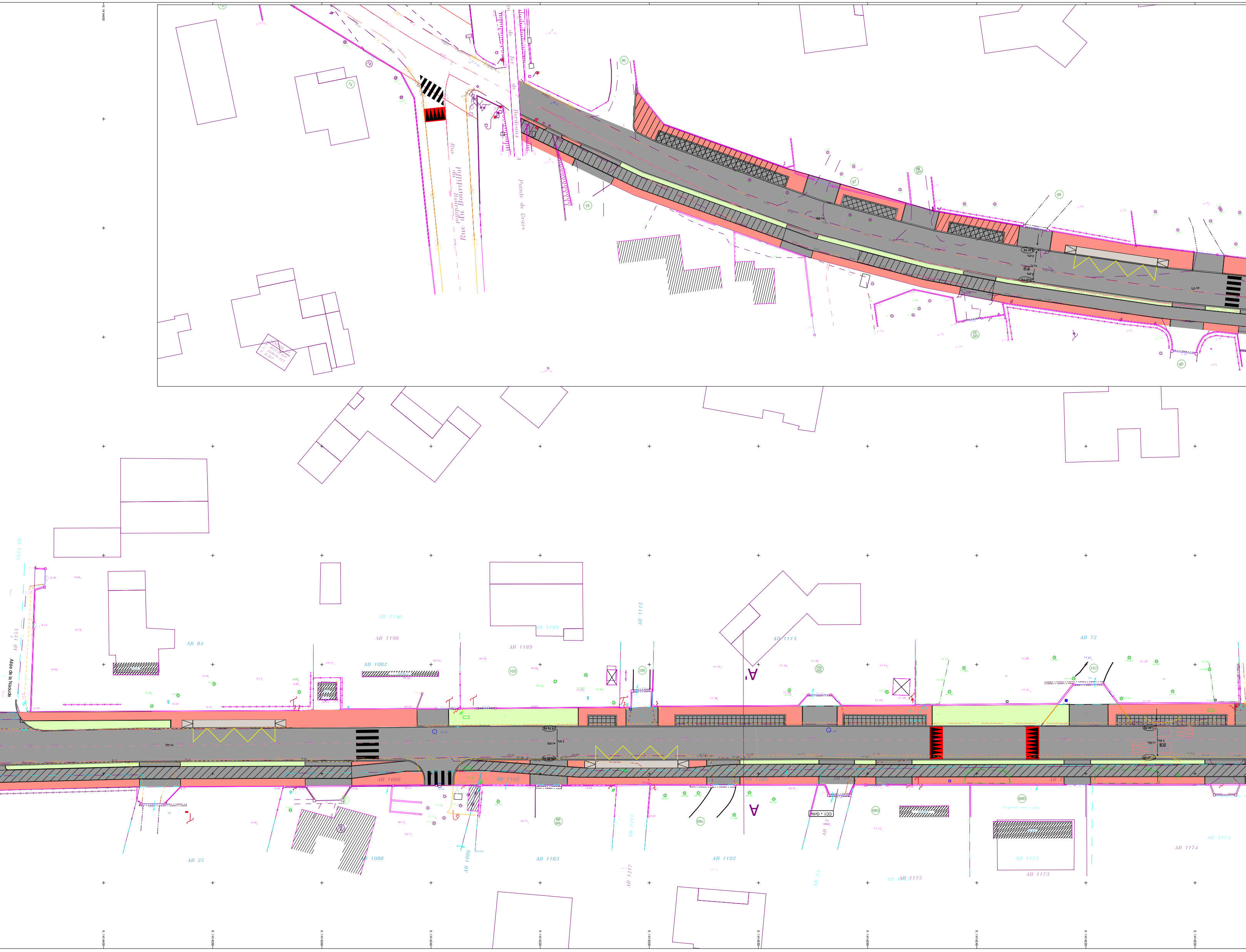
Rue du Bourdillot
Rue du Bourdillot
de fer de Bordeaux
Pointe de Grave
Allée de la Naoude
AB 84
AB 1190
AB 1082
AB 1189
AB 1112
AB 1113
AB 72
AB 25
AB 1088
AB 1086
AB 1103
AB 1102
AB 1217
AB 1175
AB 1173
AB 1174
A
A
CC1 + Grille

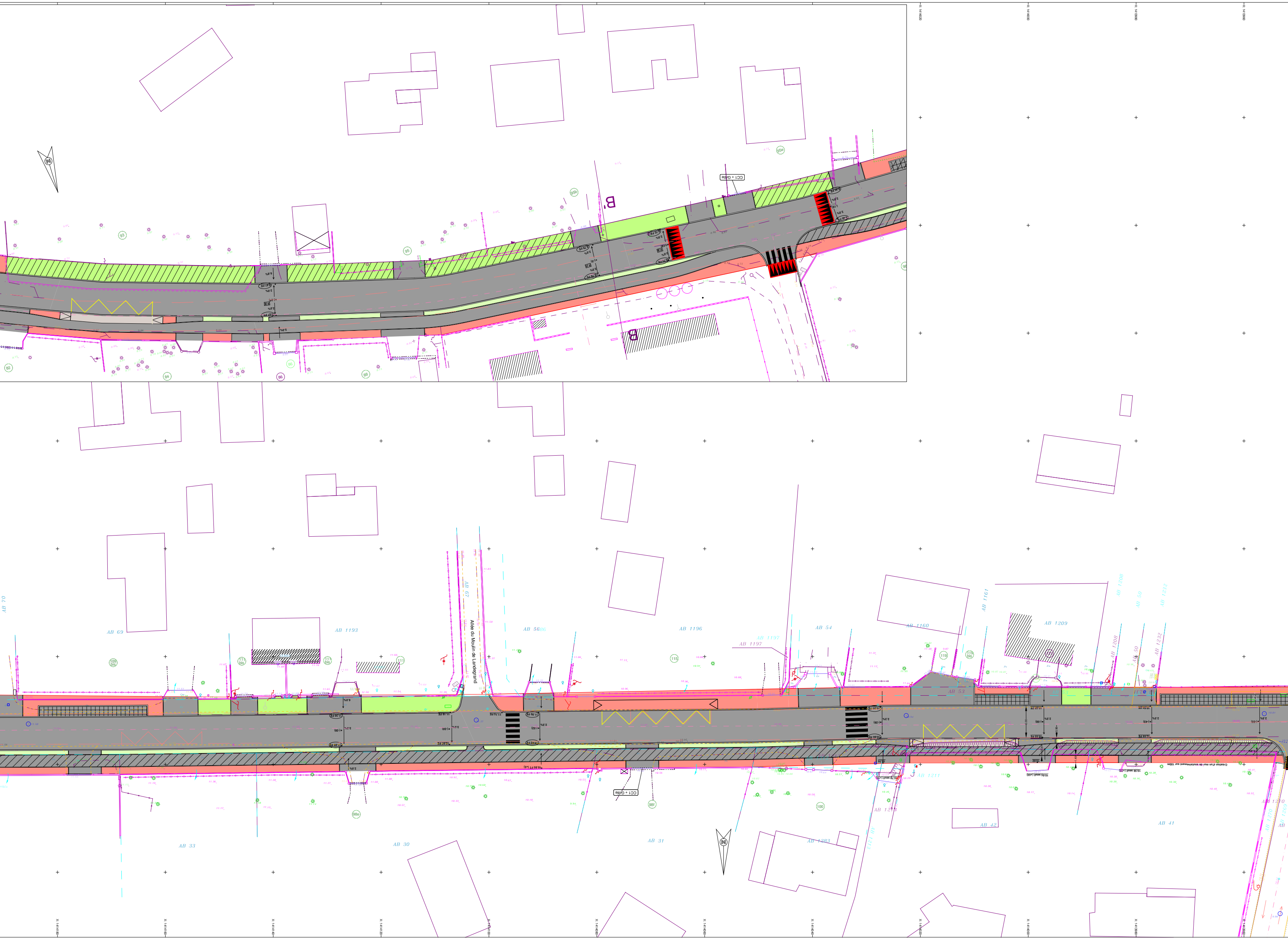
B'
B
CC1 + Grille
AB 70
AB 69
AB 1193
AB 67
Allée du Moulin de Landegrand
AB 5686
AB 1196
AB 1197
AB 54
AB 1160
AB 1161
AB 1209
AB 1208
AB 50
AB 1232
AB 53
AB 33
AB 30
AB 31
AB 1283
AB 1211
AB 1213
AB 42
AB 41
AB 1270
AB 1269
119
119 bis
121
Création d'un mur de soutènement sur 100ml
10.65 seuil (+44)
10.56 seuil (+29)
10.78 seuil (+15)
11.18 FE
11.15 FE
11.00 FE
10.66 FE
10.53 FE
10.60 FE
3.0%
2.5%
2.3%
6.00
2.20
1.40
0.96

DIRECTION GENERALE DES TERRITOIRES

POLE TERRITORIAL OUEST

BORDEAUX MÉTROPOLE

Direction du Développement et de l'Aménagement
Service Etudes et Maîtrise d'Oeuvre

Commune de PAREMPUYRE

RUE DE LANDEGRAND

De : Route de Pauillac
à : Voie Ferrée

AMENAGEMENT DE VOIRIE
Tranche 1

PLAN DE CONCERTATON

Echelle: 1/200

Plan: 1/2

DIRECTEUR DU DEVELOPPEMENT ET DE L'AMENAGEMENT	CODE ETUDE :	DATE : 08/11/2018	SERVICE AMENAGEMENT URBAIN CHEF DE PROJET
M. Laurent LEMAITRE	CLASSEMENT : Concertation_amenagement tranche1		**Sandrine DARMANIN** CHEF DU SERVICE ETUDES ET MAITRISE D'OEUVRE **M. Xavier DUTHEIL**
Pole Territorial Ouest Parc Sextant 6/8, Avenue des Satellites Immeuble A 33185 LE HAILLAN TEL : 05 . 35 . 31 . 97 . 50 FAX : 05 . 35 . 31 . 97 . 51 ddaouest@bordeaux-metropole.fr	MODIFICATIONS : a : 04/06/2019 : 1ère Diffusion		CHEFS DES CENTRES ETUDES PROJETS / RESEAUX ET PAYSAGES **Michel BERTHOUMIEU** **Matthias MULQUIN** **Mme Aline VILLAUME-LE** EQUIPE PROJET - SEMO **Chargé de projet** **Michel COLOMBEL** **Projeteur** **Brigitte ANDRON**

H:\HDB\10PROJETS\08PAREMPUYRE\Landegrand-aménagement général\10_Concertation\PLAN

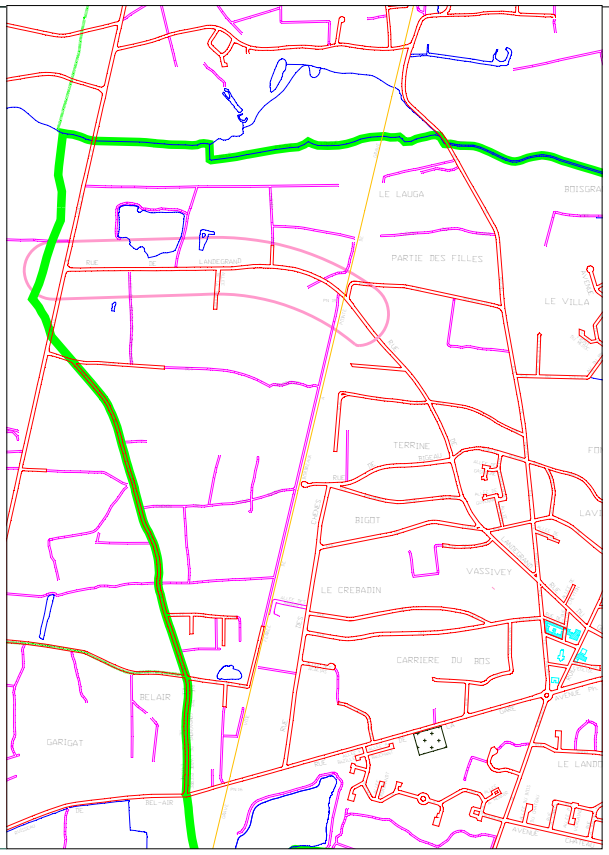
LE LAUGA
PARTIE DES FILLES
LE VILLA
TERRONE
BOUST
VASSIVES
LE CREBASSA
CARRIERE DU BOS
BELAIR
GARICAT
LE LANDE

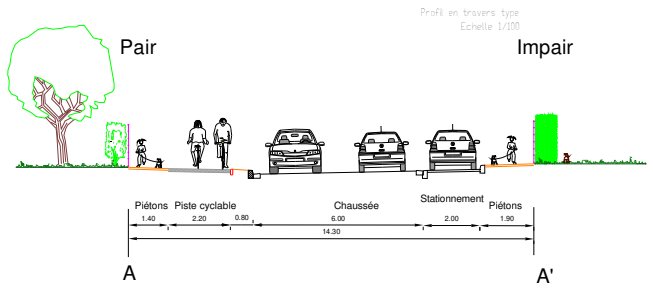
Pair
Impair
Piétons
Piste cyclable
Chaussée
Stationnement
Piétons
1.40
2.20
0.80
6.00
2.00
1.90
14.30
A
A'

Profil en travers type
Echelle 1/100

Profil en travers type
Echelle 1/100

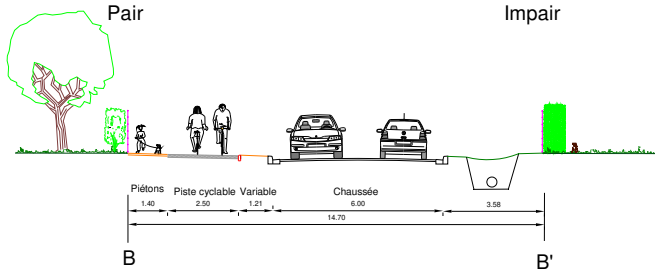
Pair
Impair
Piétons
Piste cyclable
Variable
Chaussée
1.40
2.50
1.21
6.00
3.58
14.70
B
B'

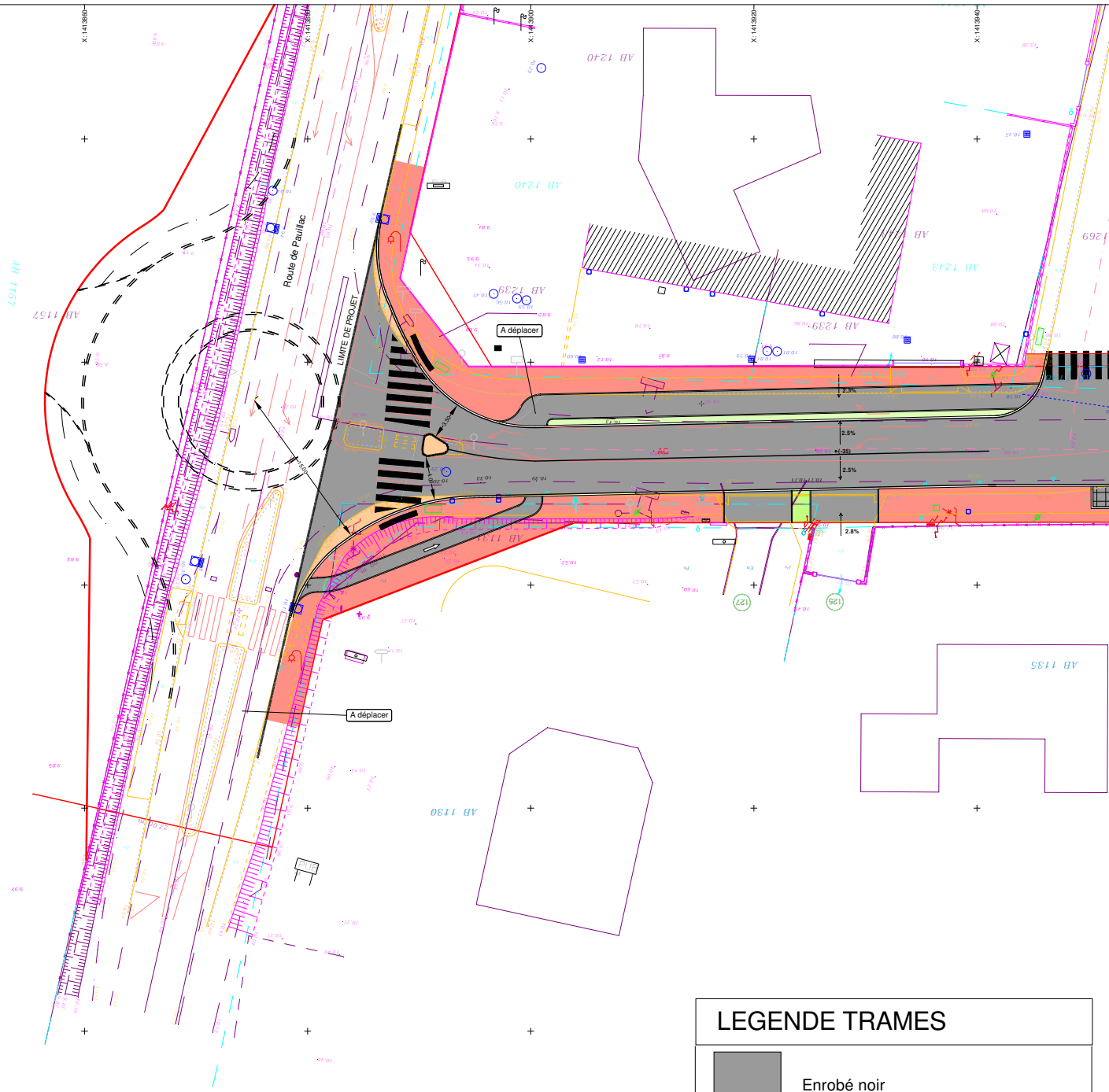
Route de Pauillac
LIMITE DE PROJET
A déplacer
A déplacer
AB 1130
AB 1135
AB 1157
AB 1239
AB 1239
AB 1240
AB 1240
AB 1241
AB 1269
125
127
2.5%
2.5%
2.5%
2.5%

LEGENDE TRAMES

⬛	Enrobé noir
🟥	Enrobé rouge
🟩	Noue
🟪	Surlargeur franchissable
⬜	Béton balayé
▨	Solution compensatoire
▦	Mélange Terre-Pierre
🟩	Espace Vert