LEGENDE

EL7 – Alignement approuvé le : 05/08/1975

PAA avec servitude d'alignement existante 4907EL7

ALIGNEMENT–ACQUISITION

ALIGNEMENT–RETROCESSION

P.A.A existant approuvé le :

Alignement à supprimer

Limite parcelle cadastrale

PLU_ER_Voirie – Emplacement réservé de voirie

DATAHUB MÉTROPOLE DE BORDEAUX

BORDEAUX MÉTROPOLE

DIRECTION GÉNÉRALE NUMÉRIQUE ET SYSTÈMES D'INFORMATION
DIRECTION DE LA DONNÉE ET DE LA CONNAISSANCE TERRITORIALE
SERVICE TOPOGRAPHIE ET RÉFÉRENCES SPATIALES

Dossier
Enquête d'alignement

COMMUNE

de BORDEAUX

ENQUETE PUBLIQUE PREALABLE A L'APPROBATION D'UN PLAN D'ALIGNEMENT

COURS CHARLES BRICAUD

Partie comprise entre
Rond-point ROGER LAPEBIE
et
Échangeur de LABARDE

PLAN D'ALIGNEMENT ETAT EXISTANT

NUMERO DE CLASSEMENT	TOPERIM
	BX2332

MODIFICATIONS

D.D.C.T.
Centre Suivi Commandes Topographique et Définition Alignements
PROJETEUR : Justino DA COSTA

DRESSE LE : 09/11/2026
PAR :D.D.C.T.

Service topographie
Direction générale numérique et systèmes d'information
Esplanade Charles-de-Gaulle
33045 BORDEAUX cedex
Tél : 05.56.99.84.84 - Poste 28477

ADMISSION LE : 10/11/2026
CHEFFE DU SERVICE TOPOGRAPHIE
Emma PEROTIN

SERVICE DEMANDEUR :
REFERENT : BERCIS–GAUCAIN Aude
+33 533893649
a.bercisgaugain@bordeaux-metropole.fr
Pôle territorial Bordeaux – S. Foncier

Plan d'Alignement
Etat Existant
PLAN 1/6

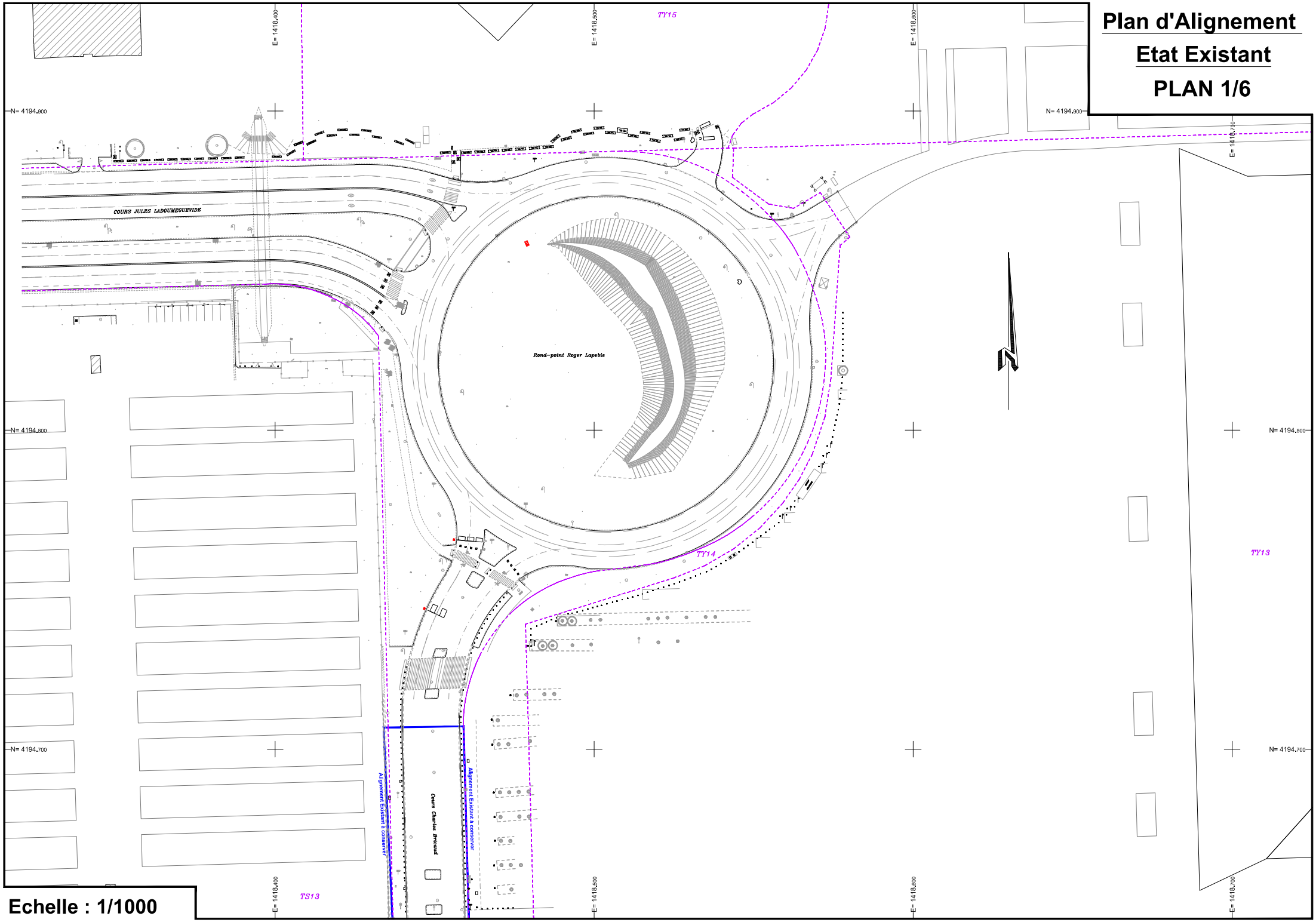

Echelle : 1/1000

Plan d'Alignement
Etat Existant
PLAN 2/6

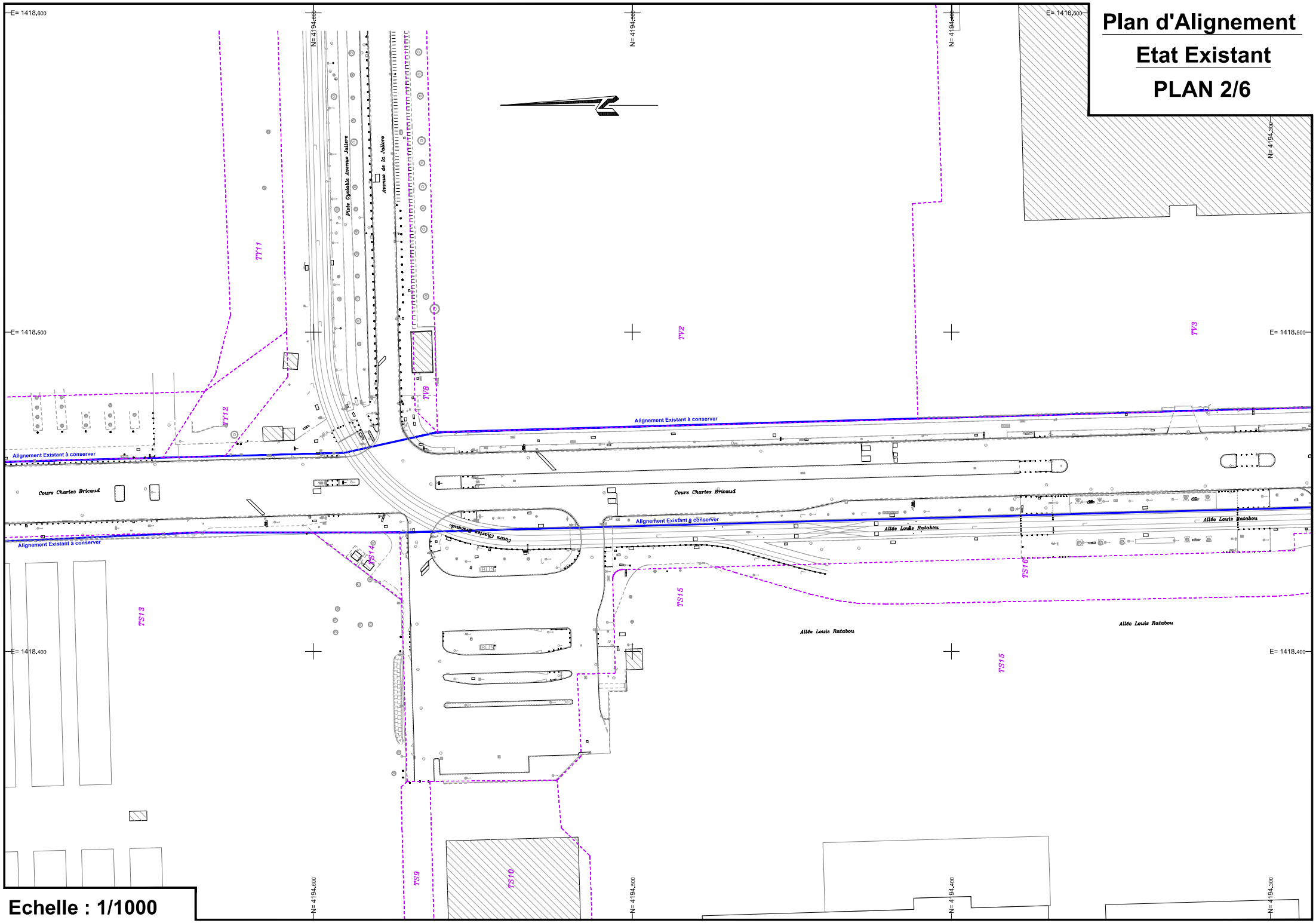

Echelle : 1/1000

Plan d'Alignement
Etat Existant
PLAN 3/6

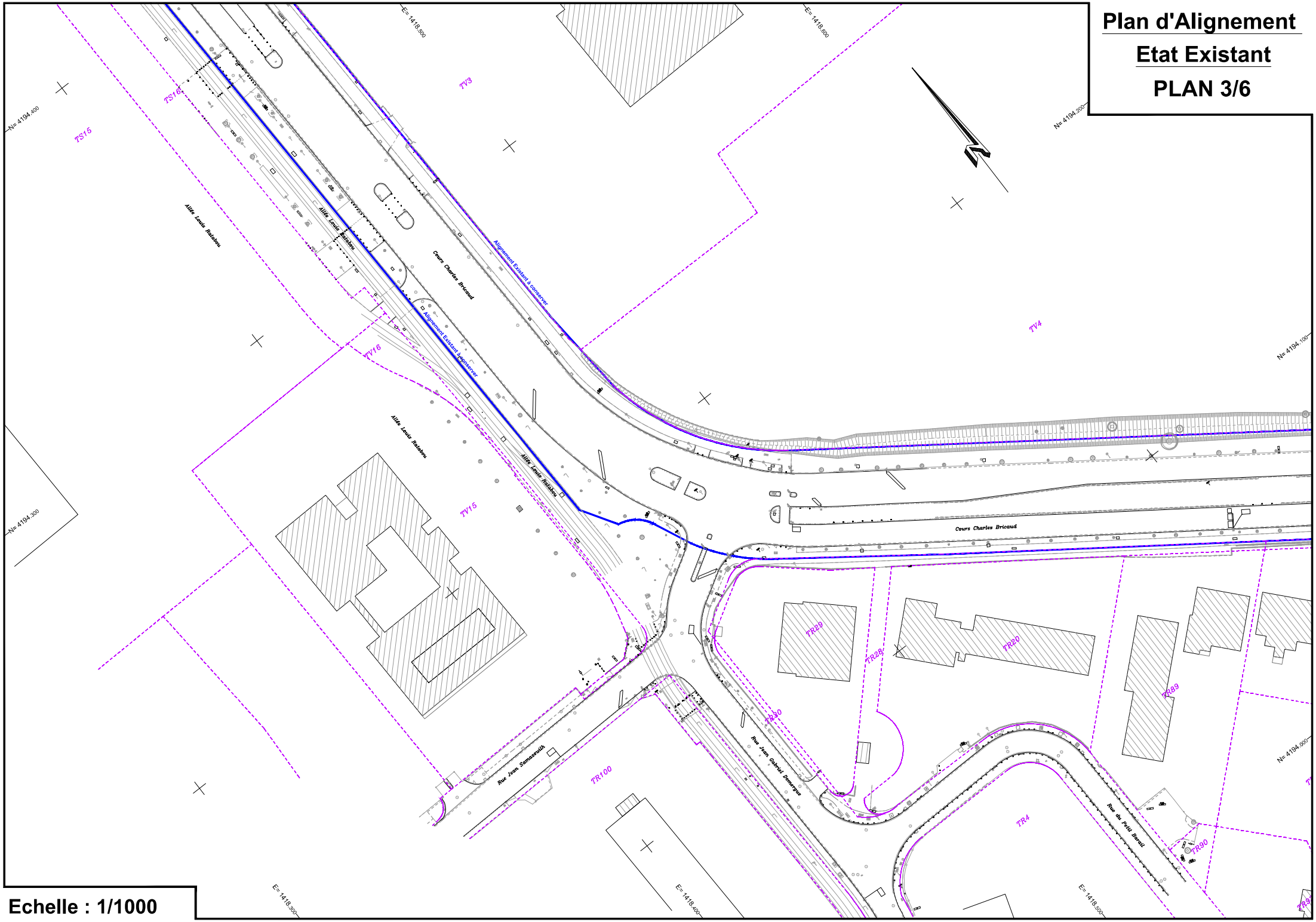

Echelle : 1/1000

Plan d'Alignement
Etat Existant
PLAN 4/6

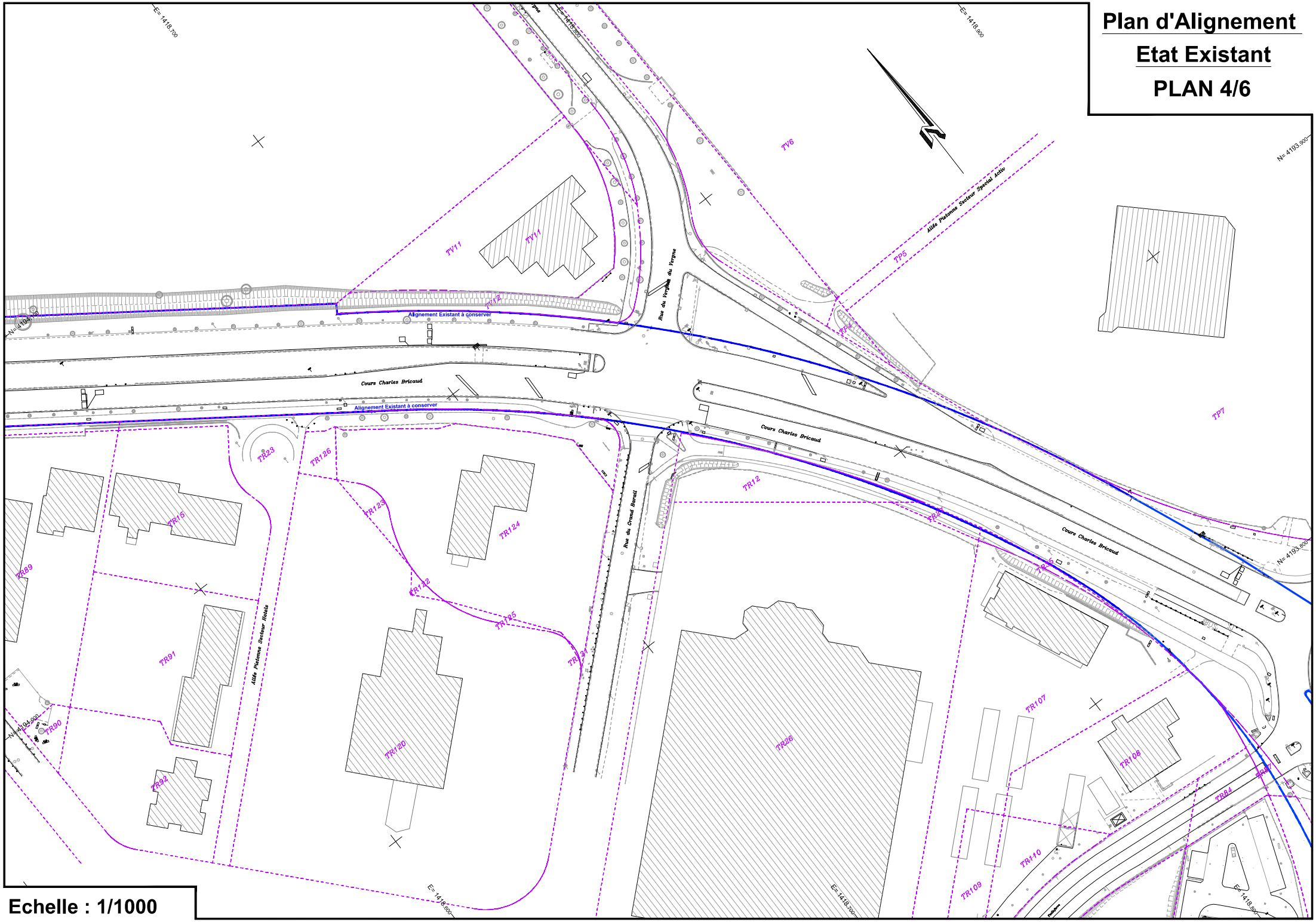

Echelle : 1/1000

Plan d'Alignement
Etat Existant
PLAN 5/6

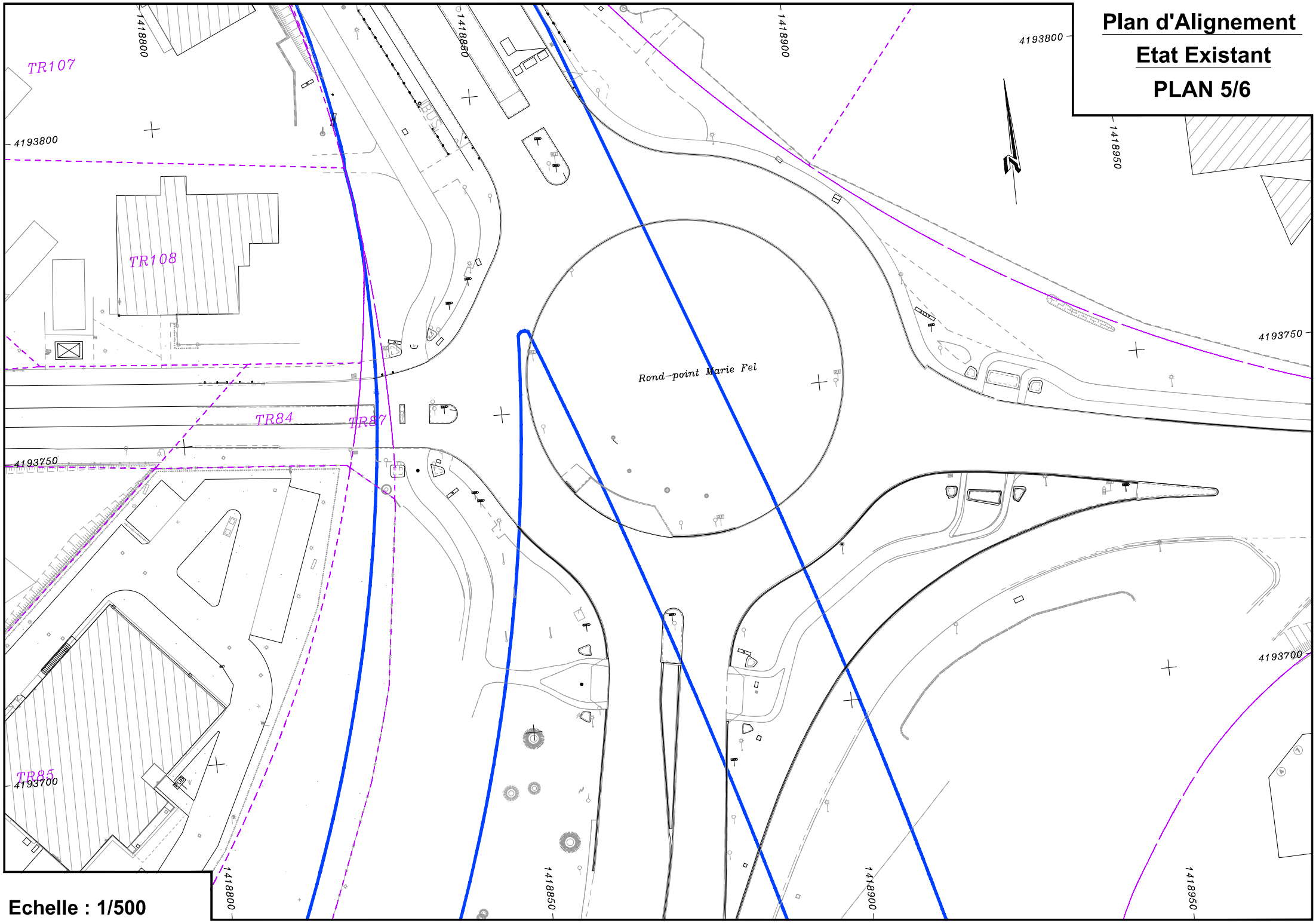

Echelle : 1/500

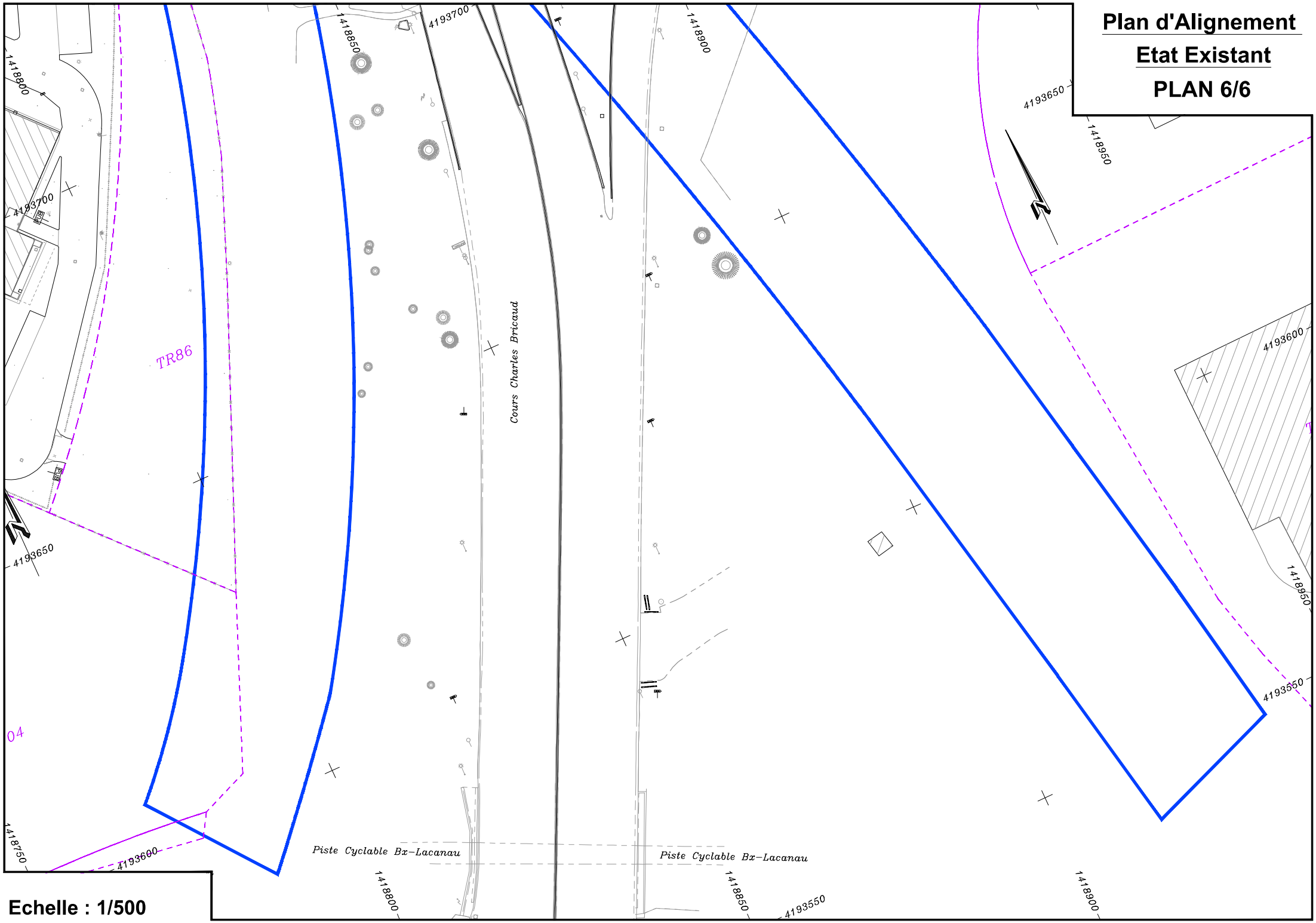
Plan d'Alignement
Etat Existant
PLAN 6/6
TR86
04
Cours Charles Bricaud
Piste Cyclable Bx-Lacanau
Piste Cyclable Bx-Lacanau
1418800
1418850
1418900
1418950
1418750
4193700
4193650
4193600
4193550
Echelle : 1/500