DIRECTION GENERALE DES TERRITOIRES

POLE TERRITORIAL OUEST

BORDEAUX MÉTROPOLE

Direction du Développement et de l'Aménagement
Service Etudes et Maîtrise d'Oeuvre

Commune de BLANQUEFORT

Ave du Général DE GAULLE

De : Gravières
à : Bel Air

AMENAGEMENT DE VOIRIE

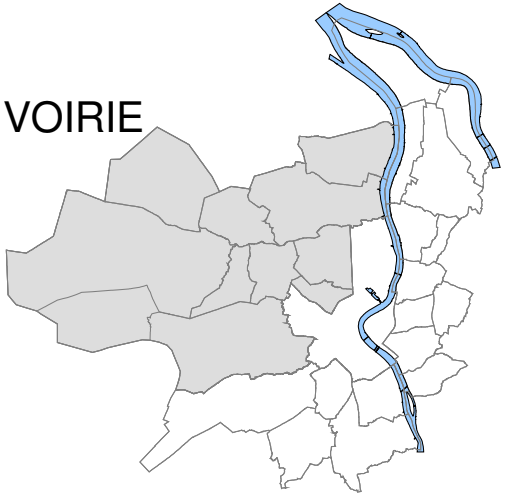

Echelle: 1/500

a/b/c....

DIRECTEUR DU DEVELOPPEMENT ET DE L'AMENAGEMENT
M. Laurent LEMAITRE

Pole Territorial Ouest

Parc Sextant
6/8, Avenue des Satellites
Immeuble A
33185 LE HAILLAN

TEL : 05 . 35 . 31 . 97 . 50
FAX : 05 . 35 . 31 . 97 . 51
ddaouest@bordeaux-metropole.fr

CODE ETUDE :

DATE : 01/02/2015

CLASSEMENT :
03-06-2019 pour foncier

MODIFICATIONS :
a : 15/12/2016 : Entrée de ville
b : 05/07/2017 : Création rd point
c : Avril 2019 : Proposition statio
d : Mai 2019 : Modif rd point oblong
e :
f :
g :
h :

SERVICE AMENAGEMENT URBAIN
CHEF DE PROJET
S.DARMANIN

CHEF DU SERVICE ETUDES ET MAITRISE D'OEUVRE
M. Xavier DUTHEIL

CHEFS DES CENTRES ETUDES PROJETS / RESEAUX ET PAYSAGES
Michel BERTHOUMIEU
Guy BARDET
Mme Aline VILLAUME-LE

EQUIPE PROJET - SEMO
Chargé de projet
F.LECONTE
Projeteur
H.DOMMERC

C:\Users\hdommerc\Documents\Dossier Mensura\$ - Blanquefort\DE GAULLE-CODEV-Fred Leconte

PLAN DE SITUATION 1/10000

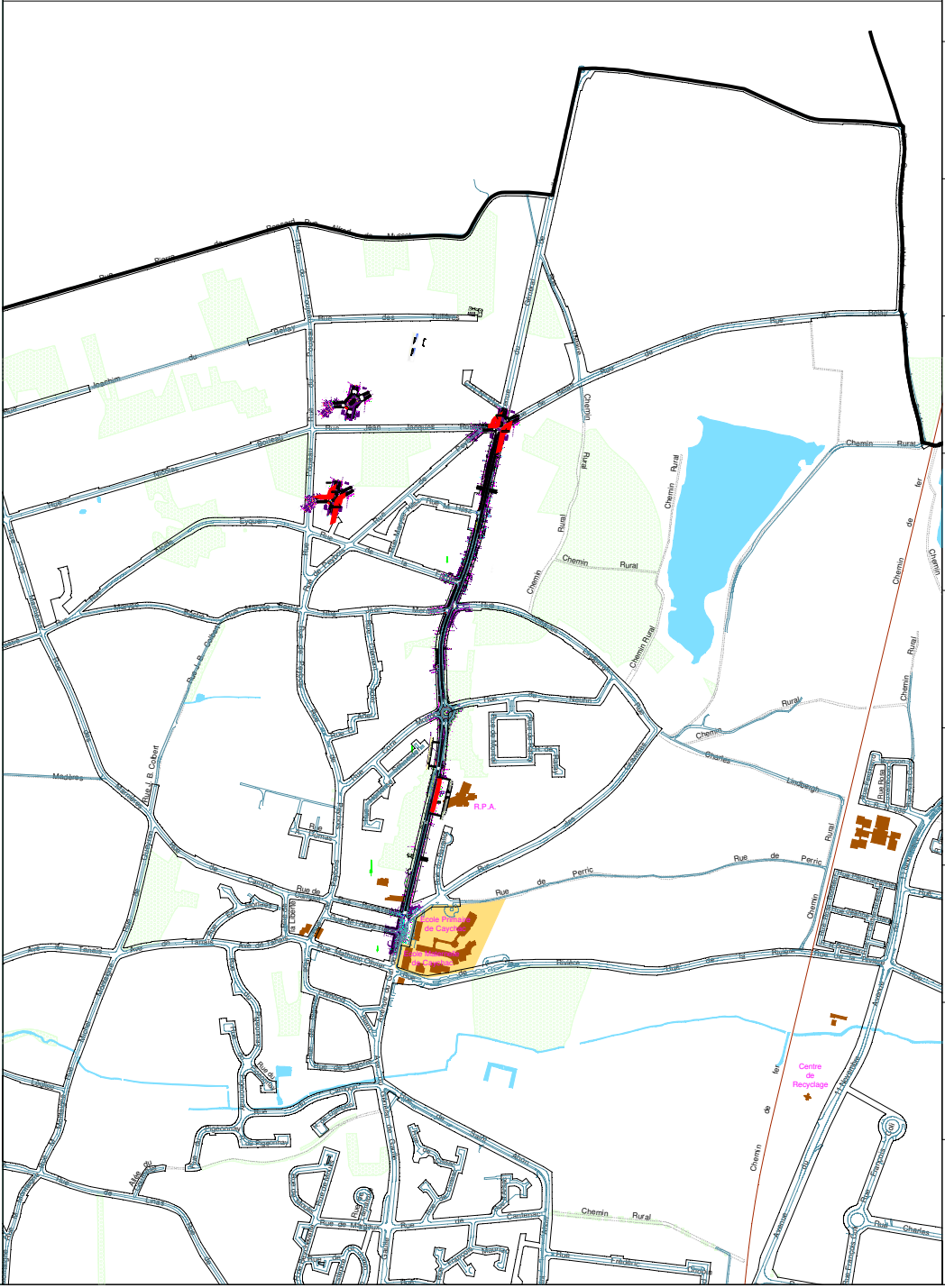
R.P.A.
Ecole Primaire de Caychac
Centre de Recyclage
Rue de Perric
Chemin Rural
Rue Jean Jacques
Rue des Tuileries

LEGENDE TRAMES

⬜	Bordures (T3 et P1)
▦	Résine imitation pavés
⬛	Chaussée
⬜	Dépression charretiére
⬜	Voie Verte
🟨	Calcaire
🟩	Espace vert
🟩	Noue

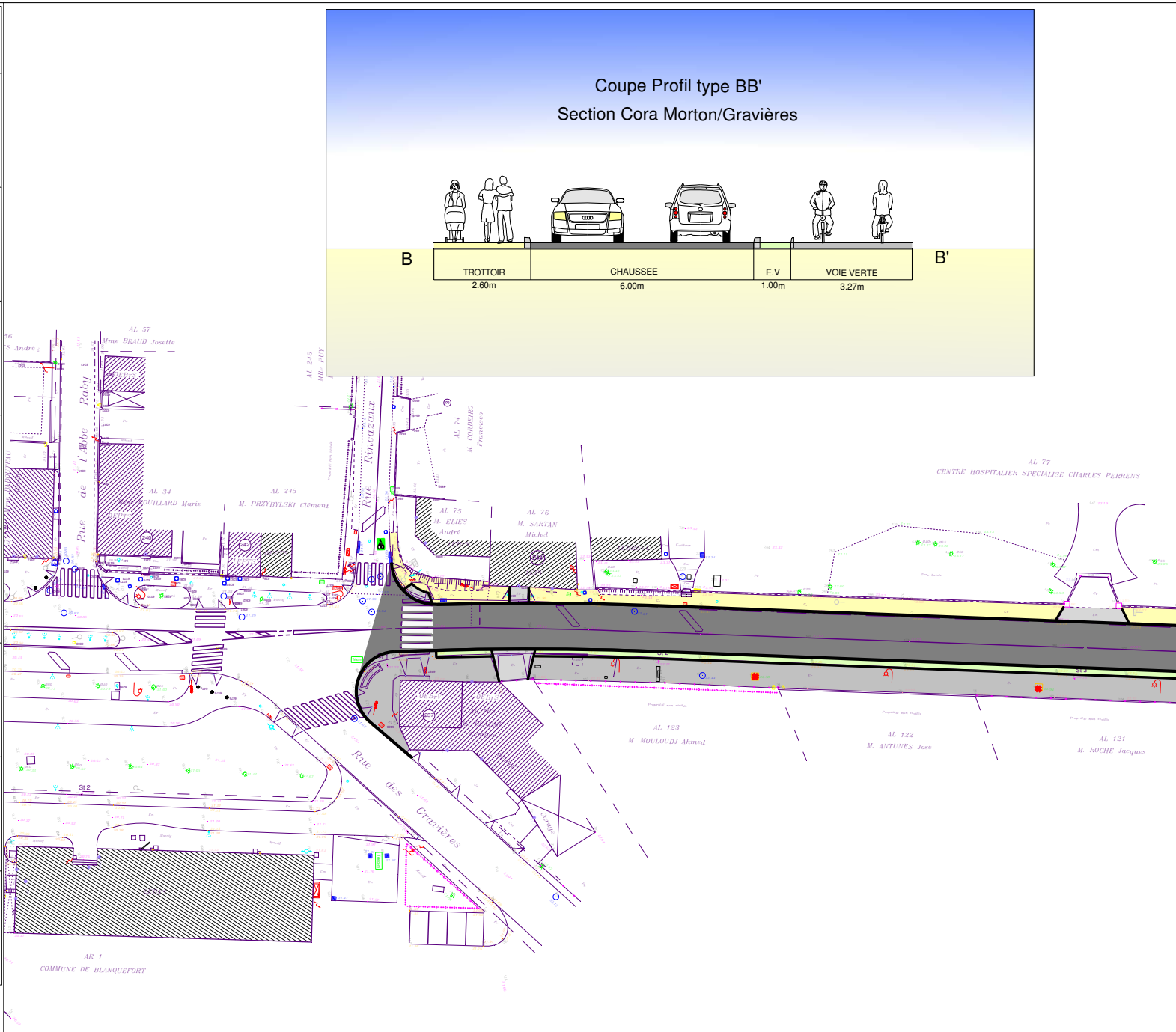
Coupe Profil type BB'
Section Cora Morton/Gravières
B
TROTTOIR
2.60m
CHAUSSEE
6.00m
E.V
1.00m
VOIE VERTE
3.27m
B'
Rue de l'Abbé Raby
Rue Rincazaux
Rue des Gravières
AL 57
Mme BRAUD Josette
AL 34
BUILLARD Marie
AL 245
M. PRZYBYLSKI Clément
AL 246
Mlle PUY
AL 74
M. CORDEIRO Francisco
AL 75
M. ELIES André
AL 76
M. SARTAN Michel
AL 77
CENTRE HOSPITALIER SPECIALISE CHARLES PERRENS
AL 123
M. MOULOUDJ Ahmed
AL 122
M. ANTUNES José
AL 121
M. ROCHE Jacques
AR 1
COMMUNE DE BLANQUEFORT

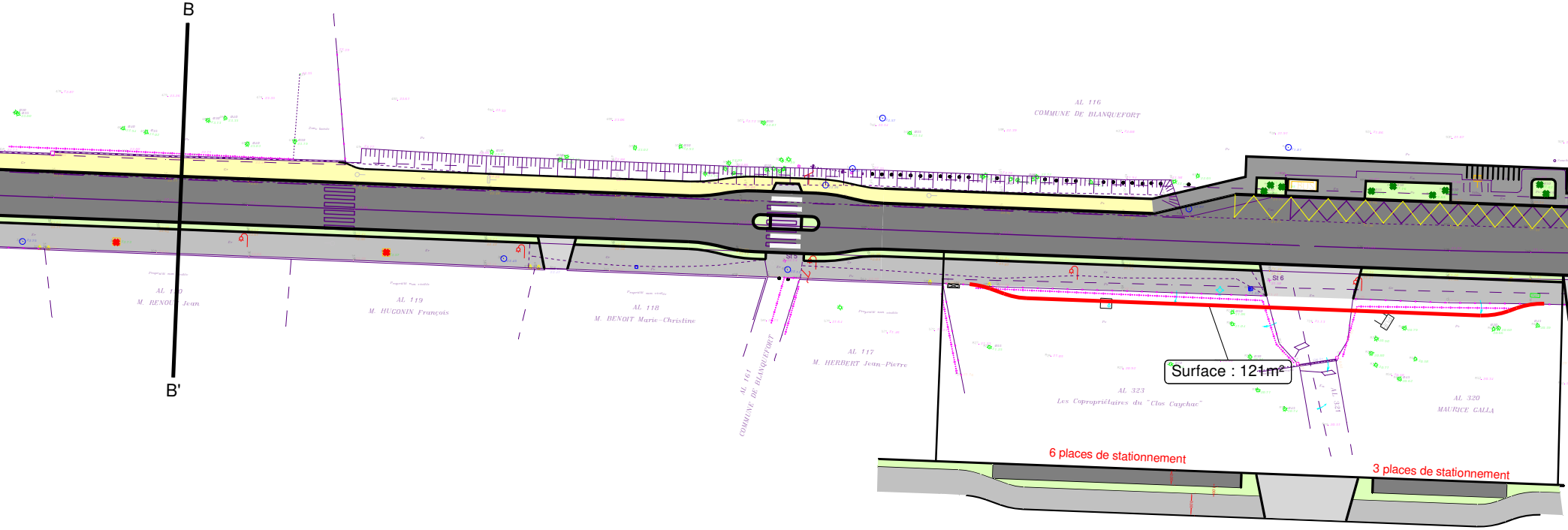
B
B'
AL 116
COMMUNE DE BLANQUEFORT
AL 120
M. RENOUT Jean
AL 119
M. HUGONIN François
AL 118
M. BENOIT Marie-Christine
AL 161
COMMUNE DE BLANQUEFORT
St 5
AL 117
M. HERBERT Jean-Pierre
St 6
Surface : 121m²
AL 323
Les Copropriétaires du "Clos Caychac"
AL 321
AL 320
MAURICE CALLA
6 places de stationnement
3 places de stationnement

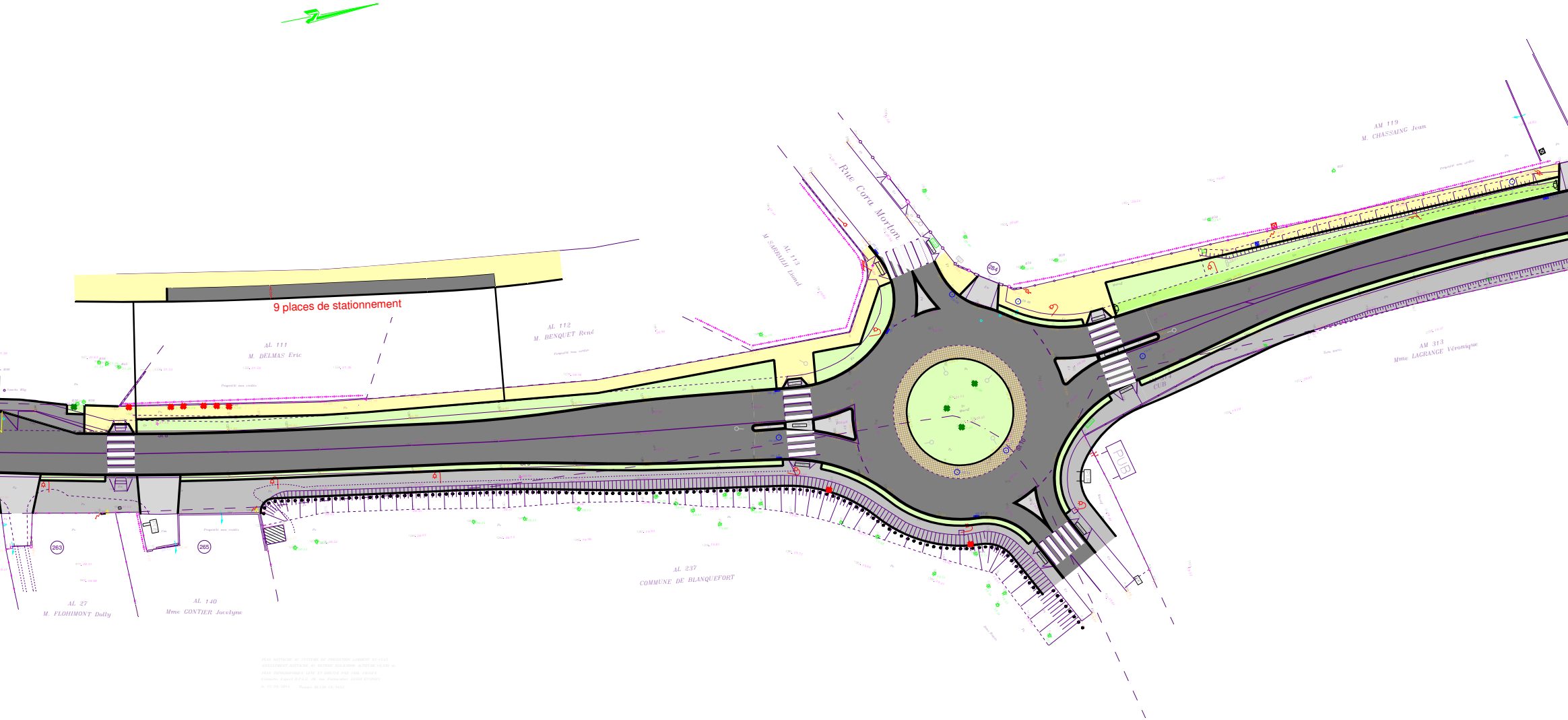
9 places de stationnement
AL 111
M. DELMAS Eric
AL 112
M. BENQUET René
Propriété non visitée
AL 113
M SARRAIH Lionel
Rue Cora Morton
284
AM 119
M. CHASSAING Jean
AM 313
Mme LAGRANGE Véronique
AL 314
CUB
PUB
AL 237
COMMUNE DE BLANQUEFORT
263
265
AL 27
M. FLOHIMONT Dolly
AL 140
Mme GONTIER Jocelyne
PLAN RATTACHE AU SYSTEME DE PROJECTION LAMBERT 93-CC45
NIVELLEMENT RATTACHE AU REPERE 056.R.0006 ALTITUDE:19,330 m
PLAN TOPOGRAPHIQUE LEVE ET DRESSE PAR SARL SAUKEY
Géomètre Expert D.P.L.G. 28, rue Parmentier 33320 EYSINES
le 17/10/2014 - Dossier BL139-C6/1652

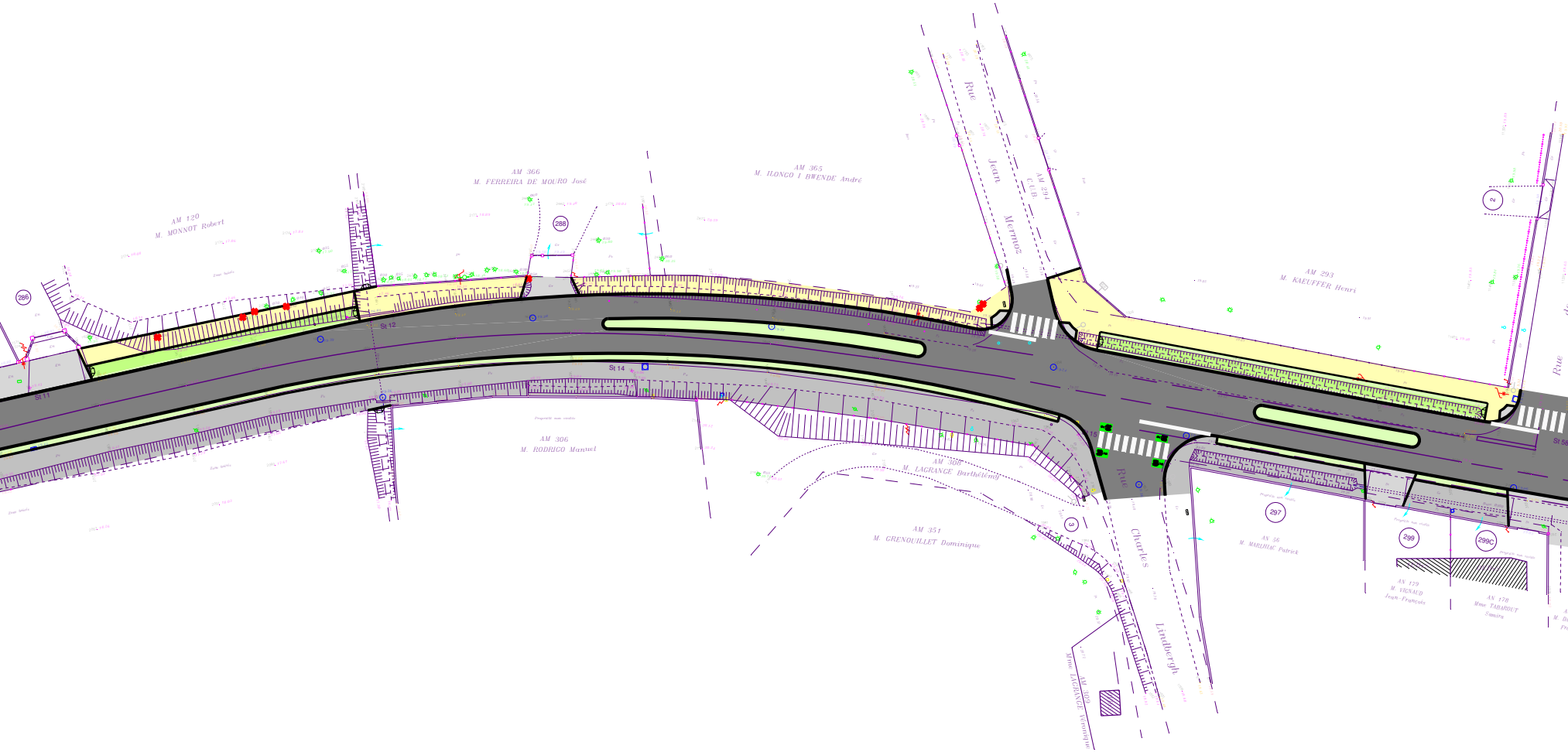
286
AM 120
M. MONNOT Robert
AM 366
M. FERREIRA DE MOURO José
288
AM 365
M. ILONGO I BWENDE André
Rue Jean Mermoz
AM 294
C.U.B
AM 293
M. KAEUFFER Henri
2
Rue
St 11
St 12
St 14
St 15
St 58
AM 306
M. RODRIGO Manuel
Propriété non visitée
AM 308
M. LAGRANGE Barthélémy
AM 351
M. GRENOUILLET Dominique
3
Rue Charles Lindbergh
AM 309
Mme LAGRANGE Véronique
297
AN 56
M. MARLHIAC Patrick
299
AN 179
M. VIGNAUD
Jean-François
299C
AN 178
Mme TABAROUT
Samira

Coupe Profil type AA'
Section Belair/Mermoz

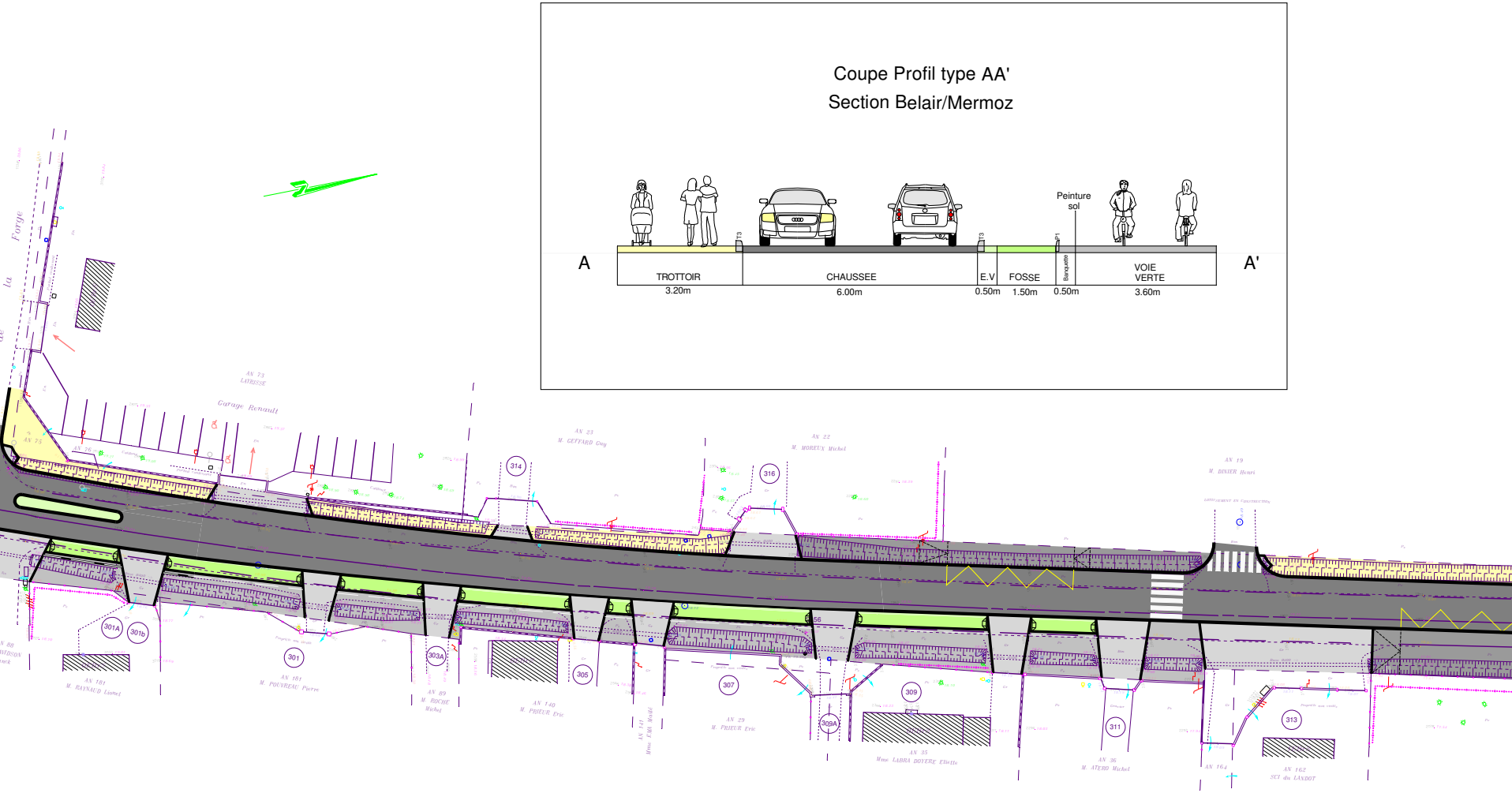
A
A'
Peinture sol
TROTTOIR
3.20m
CHAUSSEE
6.00m
E.V
0.50m
FOSSE
1.50m
Banquette
0.50m
VOIE VERTE
3.60m
T3
T3
P1

rue de la Forge
AN 73
LAYRISSE
Garage Renault
AN 75
AN 76
AN 23
M. GEFFARD Guy
AN 22
M. MOREUX Michel
AN 19
M. DINIER Henri
314
316
301A
301b
301
303A
305
307
309A
309
311
313
AN 181
M. RAYNAUD Lionel
AN 181
M. POUVREAU Pierre
AN 89
M. ROCHE Michel
AN 140
M. PRIEUR Eric
AN 29
M. PRIEUR Eric
AN 35
Mme LABRA DOYERE Eliette
AN 36
M. ATERO Michel
AN 164
AN 162
SCI du LANDOT

PLAN RATTACHE AU SYSTEME DE PROJECTION LAMBERT 93-CC45
NIVELLEMENT RATTACHE AU REPERE 056.R.0006 ALTITUDE:19,320 m
PLAN TOPOGRAPHIQUE LEVE ET DRESSE PAR SARL SAUGEX
Géomètre Expert D.P.L.G. 28, rue Parmentier 33320 EYSINES
le 17/10/2014 - Dossier BL139-C6/1652

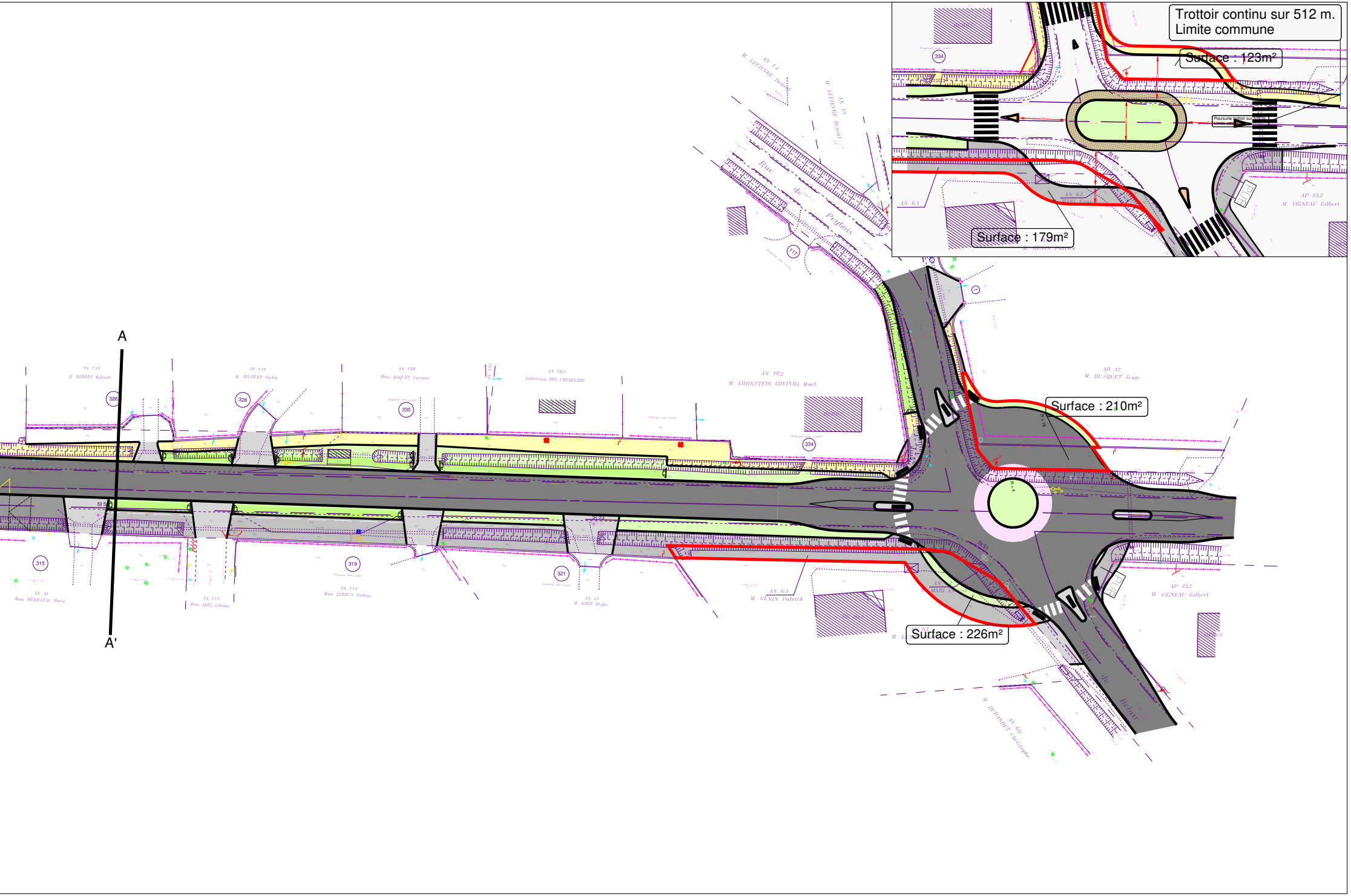
Trottoir continu sur 512 m.
Limite commune
Surface : 123m²
Surface : 179m²
Surface : 210m²
Surface : 226m²
A
A'
AN 133
M. ROBERT William
AN 159
M. JOUBERT Jacky
AN 100
Mme BAQUEY Corinne
AN 183
Indivision ROY/CHEMINADE
AN 182
M. LOHNSTEIN COVINDA Maël
AO 37
M. BUSQUET Jean
AN 14
M. LEFIEVRE Benoit
AN 15
M. LEFIEVRE Benoit
Rue de Peybois
Rue de Belair
AN 38
Mme MERILLEAU Marie
AN 115
Mme ADEL Liliane
AN 114
Mme LEROUX Nadine
AN 45
M. ROGE Regis
AN 63
M. GENIN Patrick
AN 62
M. MARI Ernest
AN 61
AN 60
M. DURANDET Christophe
AP 352
M. VIGNEAU Gilbert
PUB
326
328
330
334
315
319
321
117
St 5
St 53
St 51
R=16
R=4