*LEGENDE*

*DPLIMF_(Alignement à approuver)*

*N°* *DPSA_Sommet d'alignement à approuver défini par ses coordonnées rectangulaires (voir tableau)*

*DPPARF_(Parcelle du DP_Futur)*

*ALIGNEMENT–ACQUISITION*

*ALIGNEMENT–RETROCESSION*

*Alignement à supprimer*

*Limite parcelle cadastrale*

*PLU_ER_Voirie – Emplacement réservé de voirie*

*TABLEAU DES COORDONNEES*

| Points d'alignement - Coté Impair | | |
|---|---|---|
| N° | X | Y |
| 1 | 1413426.92 | 4188508.98 |
| 3 | 1413431.06 | 4188511.67 |
| 5 | 1413432.45 | 4188516.23 |
| 7 | 1413432.18 | 4188516.31 |
| 9 | 1413437.90 | 4188536.37 |
| 11 | 1413443.02 | 4188556.18 |
| 13 | 1413446.72 | 4188573.93 |
| 15 | 1413445.02 | 4188587.81 |
| 17 | 1413442.39 | 4188608.71 |
| 19 | 1413440.15 | 4188615.14 |
| 21 | 1413430.55 | 4188642.88 |
| 23 | 1413427.77 | 4188649.69 |
| 25 | 1413415.88 | 4188677.73 |
| 27 | 1413396.58 | 4188721.83 |
| 29 | 1413396.39 | 4188741.79 |
| 31 | 1413396.56 | 4188761.70 |
| 33 | 1413397.30 | 4188763.82 |
| 35 | 1413400.39 | 4188773.52 |
| 37 | 1413406.61 | 4188791.06 |
| 39 | 1413432.37 | 4188840.21 |
| 41 | 1413438.95 | 4188853.88 |
| 43 | 1413450.69 | 4188886.23 |
| 45 | 1413472.47 | 4188967.09 |
| 47 | 1413482.39 | 4189005.24 |
| 49 | 1413486.77 | 4189021.89 |
| 51 | 1413496.61 | 4189043.98 |
| 53 | 1413515.17 | 4189063.21 |
| 55 | 1413525.09 | 4189059.49 |
| 57 | 1413533.83 | 4189056.08 |

| Points d'alignement - Coté Pair | | |
|---|---|---|
| N° | X | Y |
| 2 | 1413446.39 | 4188506.27 |
| 4 | 1413443.06 | 4188510.33 |
| 6 | 1413446,11 | 4188520,71 |
| 8 | 1413451.84 | 4188540.70 |
| 10 | 1413454.63 | 4188555.69 |
| 12 | 1413455.11 | 4188555.52 |
| 14 | 1413460.09 | 4188579.70 |
| 16 | 1413459.45 | 4188579.81 |
| 18 | 1413453.53 | 4188614.19 |
| 20 | 1413441.64 | 4188647.78 |
| 22 | 1413428.72 | 4188677.25 |
| 24 | 1413423.88 | 4188688.31 |
| 26 | 1413419.86 | 4188697.60 |
| 28 | 1413413.14 | 4188712.90 |
| 30 | 1413410.94 | 4188723.55 |
| 32 | 1413408.41 | 4188734.80 |
| 34 | 1413408.11 | 4188748.45 |
| 36 | 1413407.82 | 4188758.04 |
| 38 | 1413412.31 | 4188771.98 |
| 40 | 1413416.81 | 4188786.17 |
| 42 | 1413425.89 | 4188802.96 |
| 44 | 1413428.25 | 4188803.40 |
| 46 | 1413434.16 | 4188811.40 |
| 48 | 1413433.16 | 4188816.47 |
| 50 | 1413447.35 | 4188842.89 |
| 52 | 1413448.91 | 4188846.08 |
| 54 | 1413459.19 | 4188874.12 |
| 56 | 1413465.13 | 4188892.72 |
| 58 | 1413473.15 | 4188923.25 |

| | | |
|---|---|---|
| 60 | 1413479.04 | 4188945.59 |
| 62 | 1413483.27 | 4188947.14 |
| 64 | 1413485.30 | 4188957.81 |
| 66 | 1413483.52 | 4188962.44 |
| 68 | 1413488.43 | 4188981.25 |
| 70 | 1413494.09 | 4189002.54 |
| 72 | 1413501.71 | 4189016.97 |
| 74 | 1413502.85 | 4189018.46 |
| 76 | 1413508.59 | 4189026.22 |
| 78 | 1413519.51 | 4189040.83 |
| 80 | 1413520.98 | 4189042.57 |
| 82 | 1413521.55 | 4189043.17 |
| 84 | 1413522.42 | 4189043.90 |
| 86 | 1413523.15 | 4189044.41 |
| 88 | 1413524.59 | 4189045.25 |
| 90 | 1413525.37 | 4189045.66 |
| 92 | 1413525.92 | 4189045.91 |
| 94 | 1413526.40 | 4189046.10 |
| 96 | 1413526.71 | 4189046.19 |
| 98 | 1413526.92 | 4189046.21 |
| 100 | 1413527.23 | 4189046.16 |

DATAHUB MÉTROPOLE DE BORDEAUX

BORDEAUX MÉTROPOLE

**DIRECTION GÉNÉRALE NUMÉRIQUE ET SYSTÈMES D'INFORMATION**
**DIRECTION DE LA DONNÉE ET DE LA CONNAISSANCE TERRITORIALE**
**SERVICE TOPOGRAPHIE ET RÉFÉRENCES SPATIALES**

Dossier
Enquête d'alignement

COMMUNE

de BORDEAUX

# ENQUETE PUBLIQUE PREALABLE A LA MODIFICATION D'UN PLAN D'ALIGNEMENT

## RUE ANDRE MAGINOT

Partie comprise entre
**RUE DEVEAUX**
et
**AVENUE DE MERIGNAC**

## PLAN D'ALIGNEMENT ETAT FUTUR

| NUMERO DE CLASSEMENT | TOPERIM |
|---|---|
| | BX2320 |

*MODIFICATIONS*

*DRESSE LE :* 09/11/2026
*PAR :D.D.C.T.*

Service topographie
Direction générale numérique et systèmes d'information
Esplanade Charles-de-Gaulle
33045 BORDEAUX cedex
Tél : 05.56.99.84.84 - Poste 28477

*D.D.C.T.*
Centre Suivi Commandes Topographique et Définition Alignements
*PROJETEUR :* Justino DA COSTA

*ADMISSION LE :* 10/11/2026
*CHEFFE DU SERVICE TOPOGRAPHIE*
Emma PEROTIN

*SERVICE DEMANDEUR :*
*REFERENT :* *BERCIS–GAUGAIN Aude*
*+33 533893649*
*a.bercisgaugain@bordeaux–metropole.fr*
*Pôle territorial Bordeaux – S. Foncier*

# Plan d'Alignement
## Etat Futur
## PLAN 1/4



# Plan d'Alignement
## Etat Futur
## PLAN 2/4

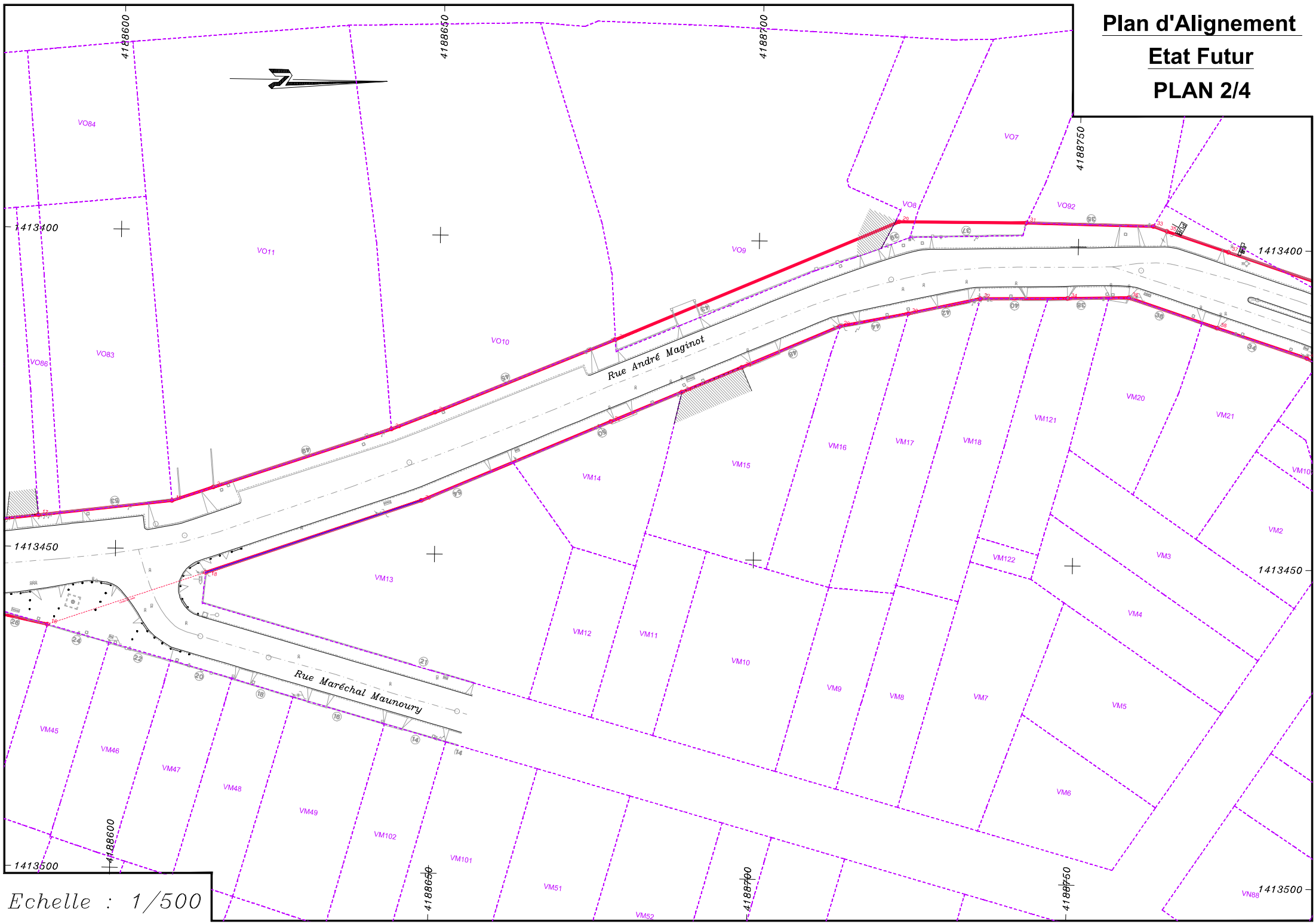


Echelle : 1/500

# Plan d'Alignement
## Etat Futur
## PLAN 3/4

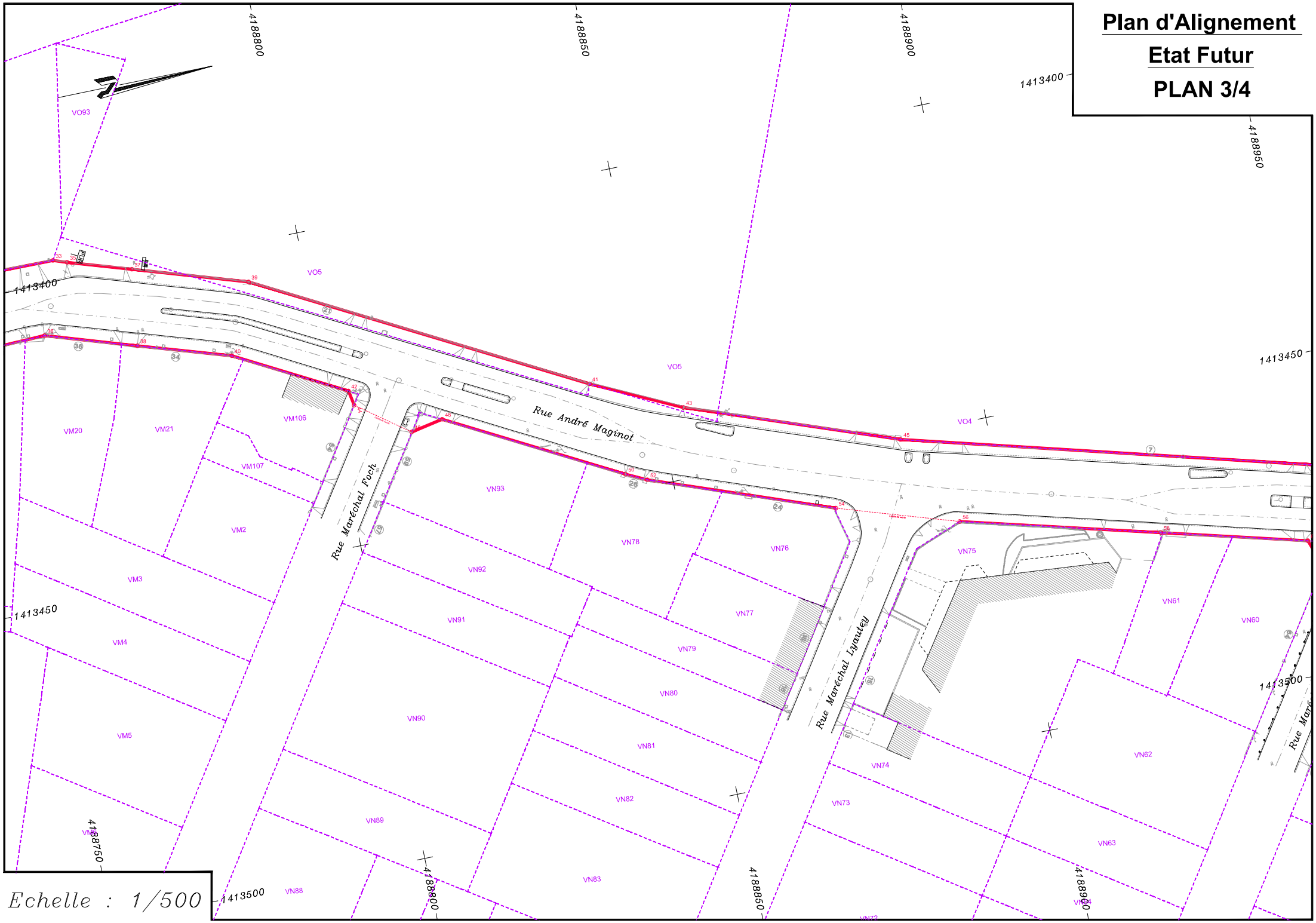


Echelle : 1/500

# Plan d'Alignement
## Etat Futur
## PLAN 4/4

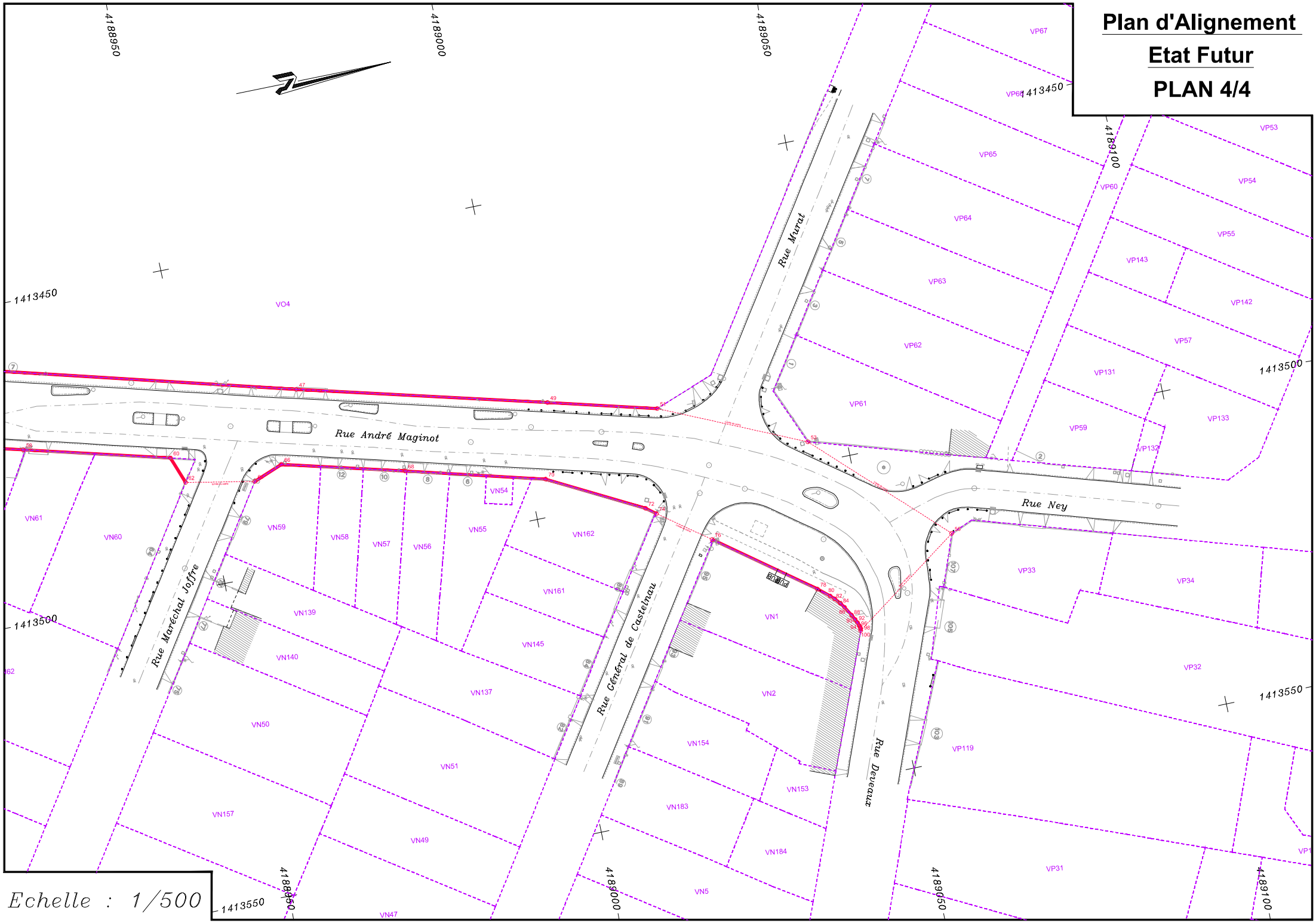


Echelle : 1/500