


LEGENDE

- EL7* – Alignement approuvé le : 08/01/1910
- PAA* avec servitude d'Alignement existante
- P.A.A* existant approuvé le :
- Alignement à supprimer*
- DPLMF* (Alignement à approuver)
- N°

DPSA Sommet d'alignement à approuver défini par ses coordonnées rectangulaires (voir tableau)
- DPPARF* (Parcelle du *DP_Futur*)
- Limite parcelle cadastrale*
- PLU_ER* Voirie – Emplacement réservé de voirie



BORDEAUX
MÉTROPOLÉ

DIRECTION GENERALE NUMERIQUE
ET SYSTEMES D'INFORMATION

- DIRECTION DE L'INFORMATION GEOGRAPHIQUE -

SERVICE TOPOGRAPHIE

COMMUNE
de BORDEAUX

ENQUETE PUBLIQUE PREALABLE
A LA MODIFICATION D'UN PLAN D'ALIGNEMENT

RUE JULES GUESDE

Partie comprise entre
PLACE DES CAPUCINS
et
PLACE ANDRE MEUNIER-DIT MUREINE

PLAN D'ALIGNEMENT
ETAT EXISTANT

NUMERO DE CLASSEMENT	TOPORUM	MODIFICATIONS		D.I.G
9576	BX2108			PROJETEUR : Justino DA COSTA

DRESSE LE : 07/10/2024
PAR : D.I.G.


Service Topographie
Centre de Définition des Alignements
l.herve@bordeaux-metropole.fr

Tel : 05 56 99 84 84 – Poste 28472
Bordeaux Métropole
Esplanade Charles de Gaulle/BORDEAUX

ADMISSION LE : 08/10/2024
LE CHEF DU SERVICE TOPOGRAPHIE
SYLVAIN COSTEMALE

Sylvain Costemale
Ingénieur du Service Topographie

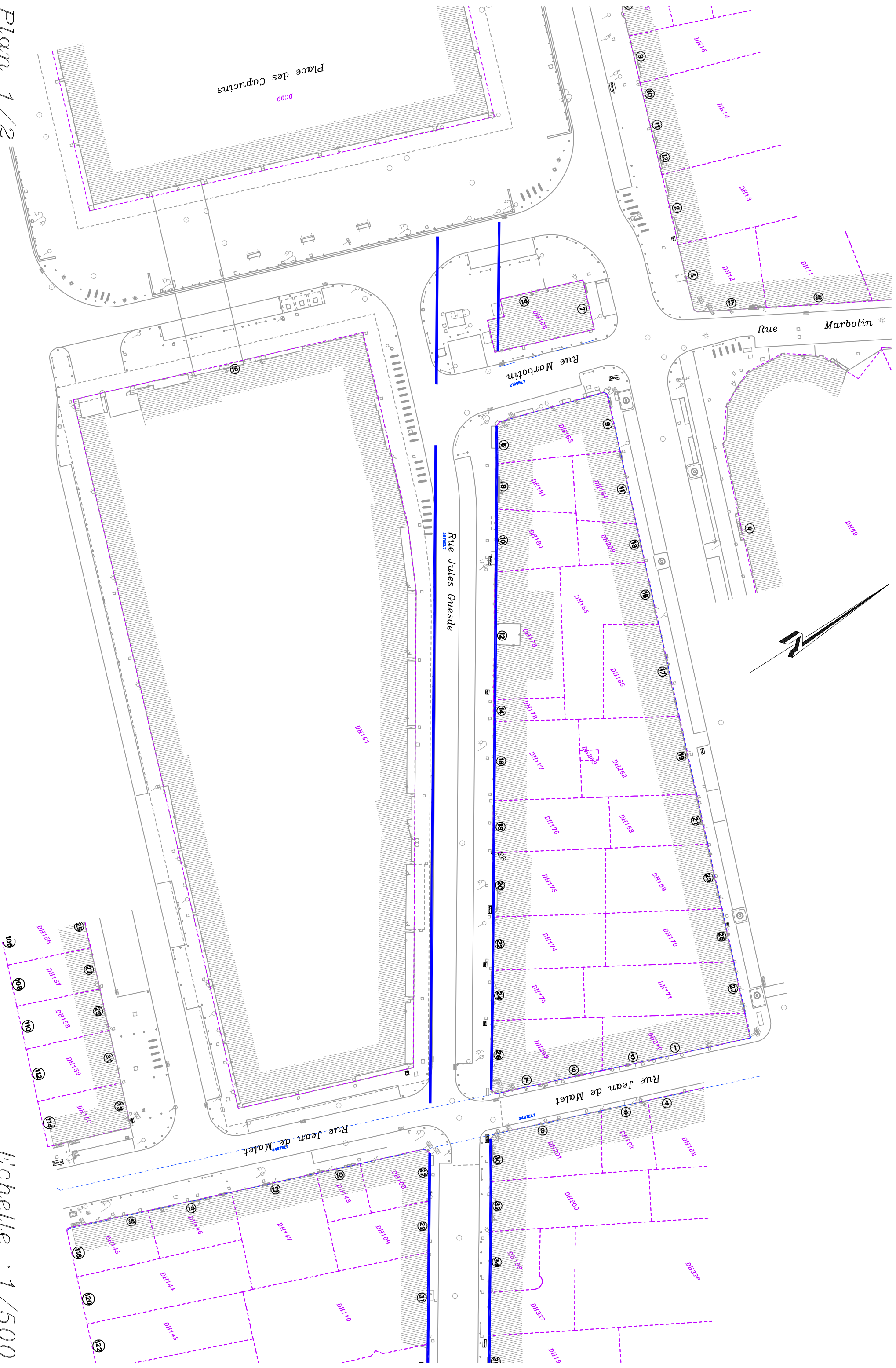
SERVICE DEMANDEUR : BERRIS-CAUQUIN André
RÉFÉRENT : a.berris@bordeaux-metropole.fr
Pôle territorial Bordeaux – S. Pouchet



BORDEAUX
MÉTROPOLÉ

Service Topographie
Loïc HERVÉ
l.herve@bordeaux-metropole.fr
Tel : +33556998472

Plan d'Alignement - Etat Existant



Plan d'Alignement - Etat Existant

