LEGENDE

DPLIMF_(Alignement à approuver)

N° *DPSA_Sommet d'alignement à approuver défini par ses coordonnées rectangulaires (voir tableau)*

DPPARF_(Parcelle du DP_Futur)

ALIGNEMENT–ACQUISITION

ALIGNEMENT–RETROCESSION

Alignement à supprimer

Limite parcelle cadastrale

PLU_ER_Voirie – Emplacement réservé de voirie

TABLEAU DES COORDONNEES

Points d'alignement - Coté Impair		
N°	X	Y
1	1419400.89	4192560.89
3	1419408.21	4192557.23
5	1419417.34	4192552.58
7	1419433.27	4192544.49
9	1419449.61	4192536.18
11	1419467.56	4192527.13
13	1419485.86	4192517.94
15	1419510.77	4192505.20
17	1419528.66	4192496.13
19	1419536.12	4192492.34
21	1419547.21	4192486.80
23	1419559.94	4192480.34
25	1419565.46	4192477.57
27	1419572.52	4192473.98
29	1419580.94	4192469.69
31	1419589.93	4192465.14
33	1419597.04	4192461.57
35	1419624.07	4192448.05
37	1419650.95	4192434.53
39	1419659.76	4192430.13
41	1419682.87	4192418.31
43	1419687.15	4192416.17
45	1419692.95	4192413.22
47	1419707.41	4192405.90
49	1419703.97	4192398.38
51	1419702.83	4192395.47
53	1419699.87	4192389.00
55	1419692.76	4192372.67

Points d'alignement - Coté Pair		
N°	X	Y
2	1419399.05	4192550.83
4	1419399.30	4192550.52
6	1419411.58	4192544.23
8	1419418.00	4192541.02
10	1419423.52	4192538.17
12	1419428.39	4192535.72
14	1419431.17	4192534.38
16	1419438.54	4192530.66
18	1419444.59	4192527.62
20	1419450.94	4192524.40
22	1419463.45	4192518.02
24	1419477.79	4192510.93
26	1419485.96	4192506.64
28	1419490.46	4192504.30
30	1419499.99	4192499.56
32	1419510.40	4192494.30
34	1419517.32	4192490.75
36	1419526.43	4192486.18
38	1419542.49	4192477.82
40	1419555.92	4192471.18
42	1419556.85	4192470.71
44	1419564.17	4192467.03
46	1419586.92	4192455.51
48	1419594.89	4192451.44
50	1419594.94	4192451.54
52	1419610.20	4192443.83
54	1419629.00	4192434.37
56	1419637.32	4192430.08
58	1419645.44	4192426.02
60	1419661.59	4192417.86
62	1419670.06	4192413.62
64	1419677.97	4192409.55
66	1419682.01	4192407.53
68	1419685.52	4192405.79
70	1419692.91	4192402.14
72	1419693.47	4192399.40
74	1419692.84	4192397.83
76	1419689.08	4192389.03
78	1419686.91	4192384.07
80	1419683.97	4192377.40
82	1419681.75	4192375.77

DATAHUB MÉTROPOLE DE BORDEAUX

BORDEAUX MÉTROPOLE

DIRECTION GÉNÉRALE NUMÉRIQUE ET SYSTÈMES D'INFORMATION
DIRECTION DE LA DONNÉE ET DE LA CONNAISSANCE TERRITORIALE
SERVICE TOPOGRAPHIE ET RÉFÉRENCES SPATIALES

Dossier
Enquête d'alignement

COMMUNE

de BORDEAUX

ENQUETE PUBLIQUE PREALABLE A LA MODIFICATION D'UN PLAN D'ALIGNEMENT

RUE DES PELOURDES

Partie comprise entre
AVENUE DE LABARDE
et
BLV ALBERT BRANDENBURG

PLAN D'ALIGNEMENT ETAT FUTUR

NUMERO DE CLASSEMENT	TOPERIM
	BX2315

MODIFICATIONS

DRESSE LE : 22/10/2026
PAR :D.D.C.T.

Service topographie
Direction générale numérique et systèmes d'information
Esplanade Charles-de-Gaulle
33045 BORDEAUX cedex
Tél : 05.56.99.84.84 - Poste 28477

D.D.C.T.
Centre Suivi Commandes Topographique et Définition Alignements
PROJETEUR : Justino DA COSTA

ADMISSION LE : 23/10/2026
CHEFFE DU SERVICE TOPOGRAPHIE
Emma PEROTIN

SERVICE DEMANDEUR :
REFERENT : BERCIS–GAUGAIN Aude
+33 53893649
a.bercisgaugain@bordeaux-metropole.fr
Pôle territorial Bordeaux – S. Foncier

Plan d'Alignement
Etat Futur
PLAN 1/3

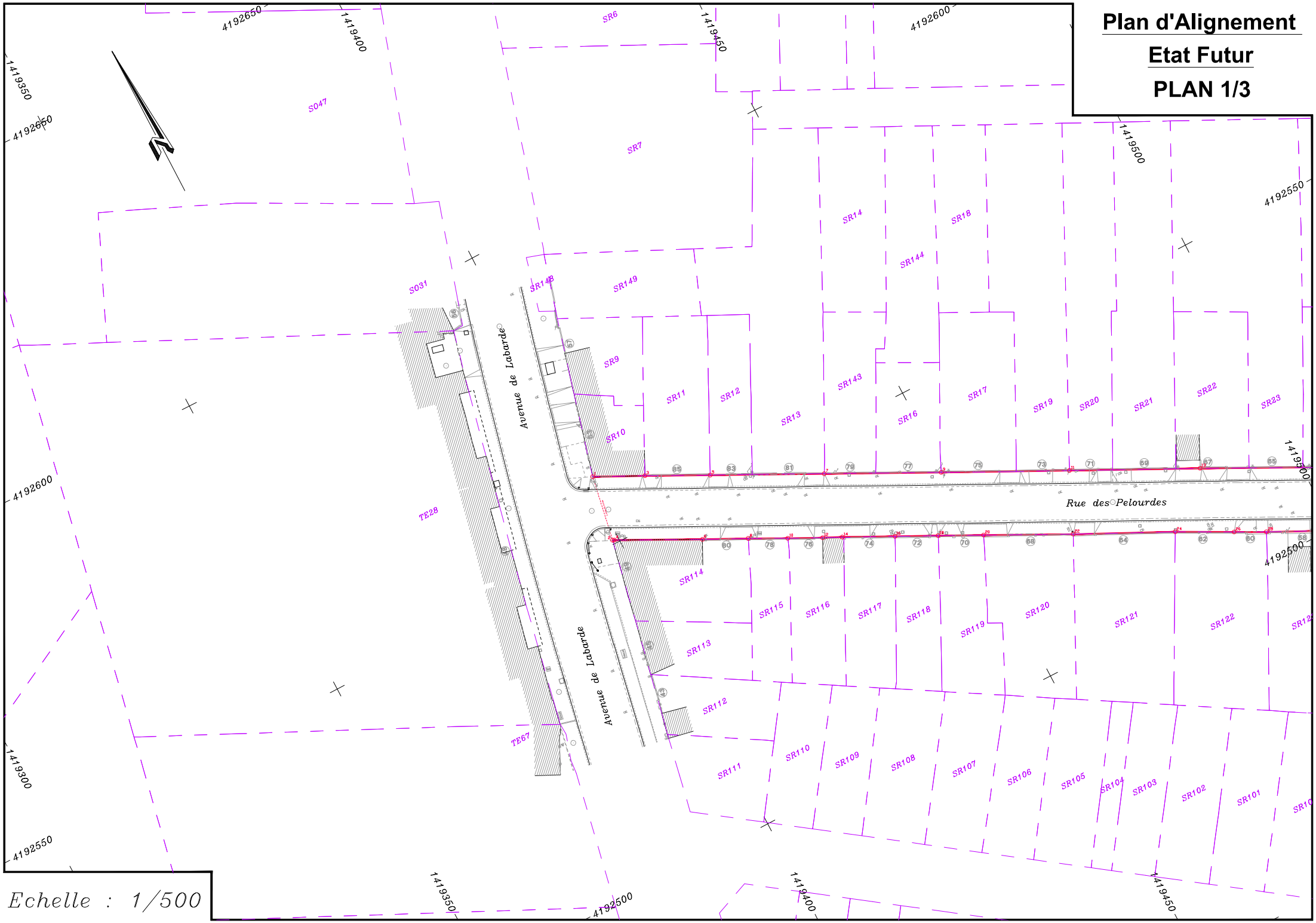

Echelle : 1/500

Plan d'Alignement
Etat Futur
PLAN 2/3

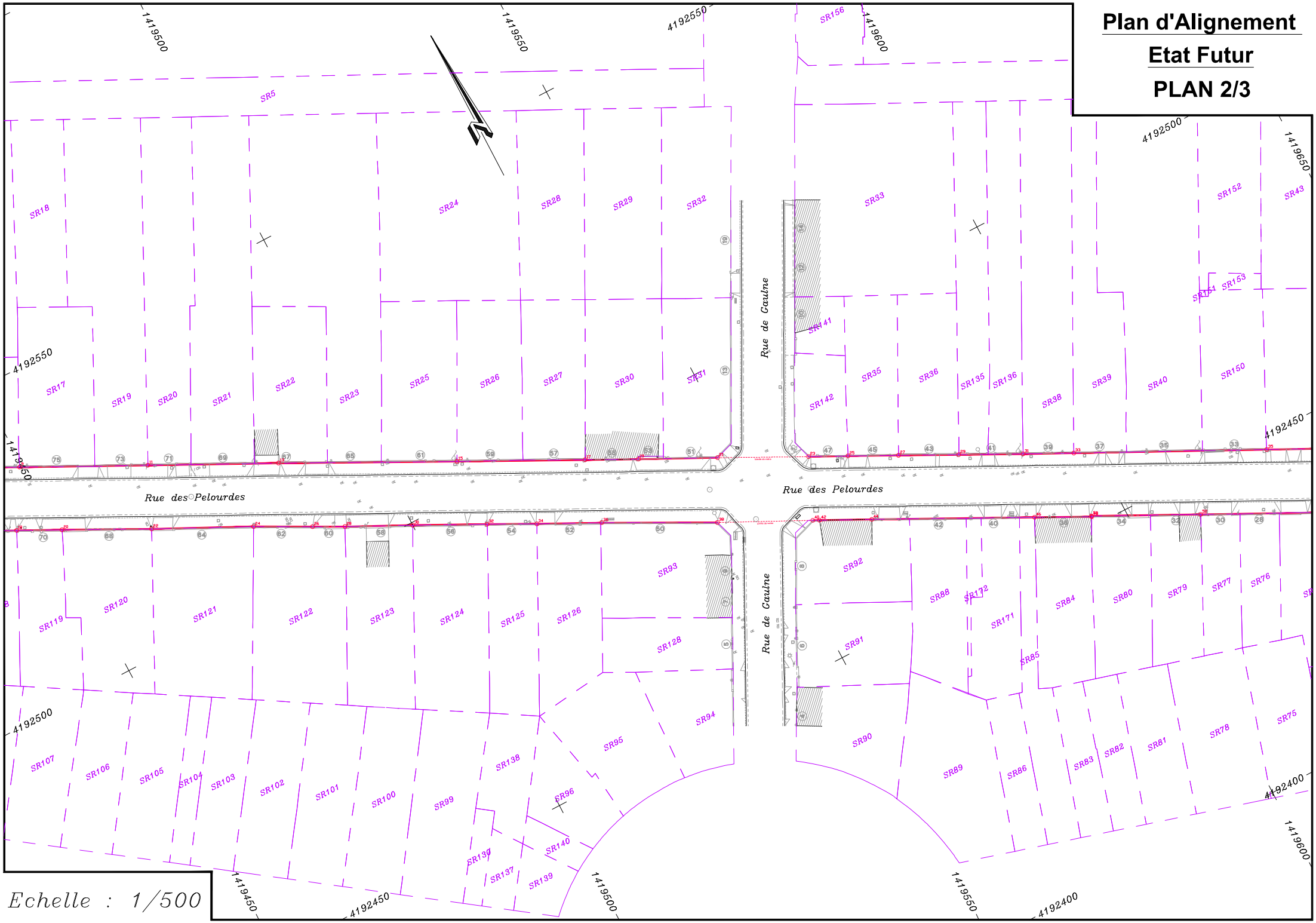

Plan d'Alignement
Etat Futur
PLAN 3/3

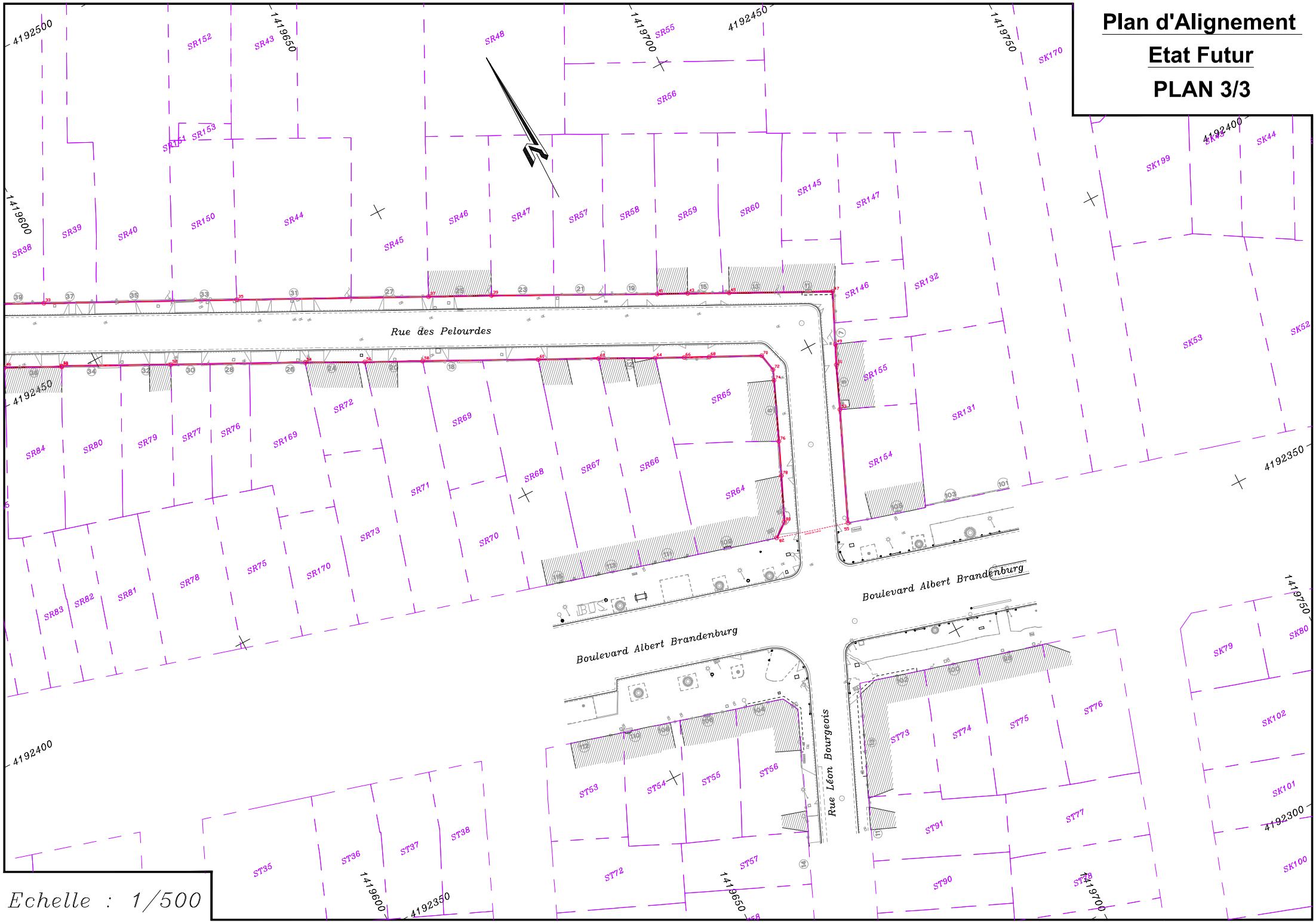

Echelle : 1/500