LEGENDE

Alignement existant
Identifiant : 4615EL7
Approuvé le : 06/05/1952

Limite parcelle cadastrale

DATAHUB
MÉTROPOLE DE BORDEAUX

BORDEAUX MÉTROPOLE

DIRECTION GÉNÉRALE NUMÉRIQUE ET SYSTÈMES D'INFORMATION
DIRECTION DE LA DONNÉE ET DE LA CONNAISSANCE TERRITORIALE
SERVICE TOPOGRAPHIE ET RÉFÉRENCES SPATIALES

Dossier
Enquête d'alignement

COMMUNE

de BORDEAUX

ENQUETE PUBLIQUE PREALABLE A LA MODIFICATION D'UN PLAN D'ALIGNEMENT

RUE CHARLES MARTIN

Tenant : BOULEVARD ALFRED DANEY

Aboutissant : RUE ACHARD

PLAN D'ALIGNEMENT ETAT EXISTANT

NUMERO DE CLASSEMENT	*TOPERIM*
	BX2316

MODIFICATIONS

D.D.C.T.
Centre Suivi Commandes Topographique et Définition Alignements
PROJETEUR : Damien BRACHET

DRESSE LE : 10/11/2026
PAR :D.D.C.T.

Service topographie
Direction générale numérique et systèmes d'information
Esplanade Charles-de-Gaulle
33045 BORDEAUX cedex
Tél : 05.56.99.84.84 - Poste 28477

ADMISSION LE : 11/11/2026
CHEFFE DU SERVICE TOPOGRAPHIE
Emma PEROTIN

SERVICE DEMANDEUR :
REFERENT : *BERCIS-GAUGAIN Aude*
+33 533893649
a.bercisgaugain@bordeaux-metropole.fr
Pôle territorial Bordeaux - S. Foncier

Plan d'Alignement
Etat Existant
PLAN 1/4

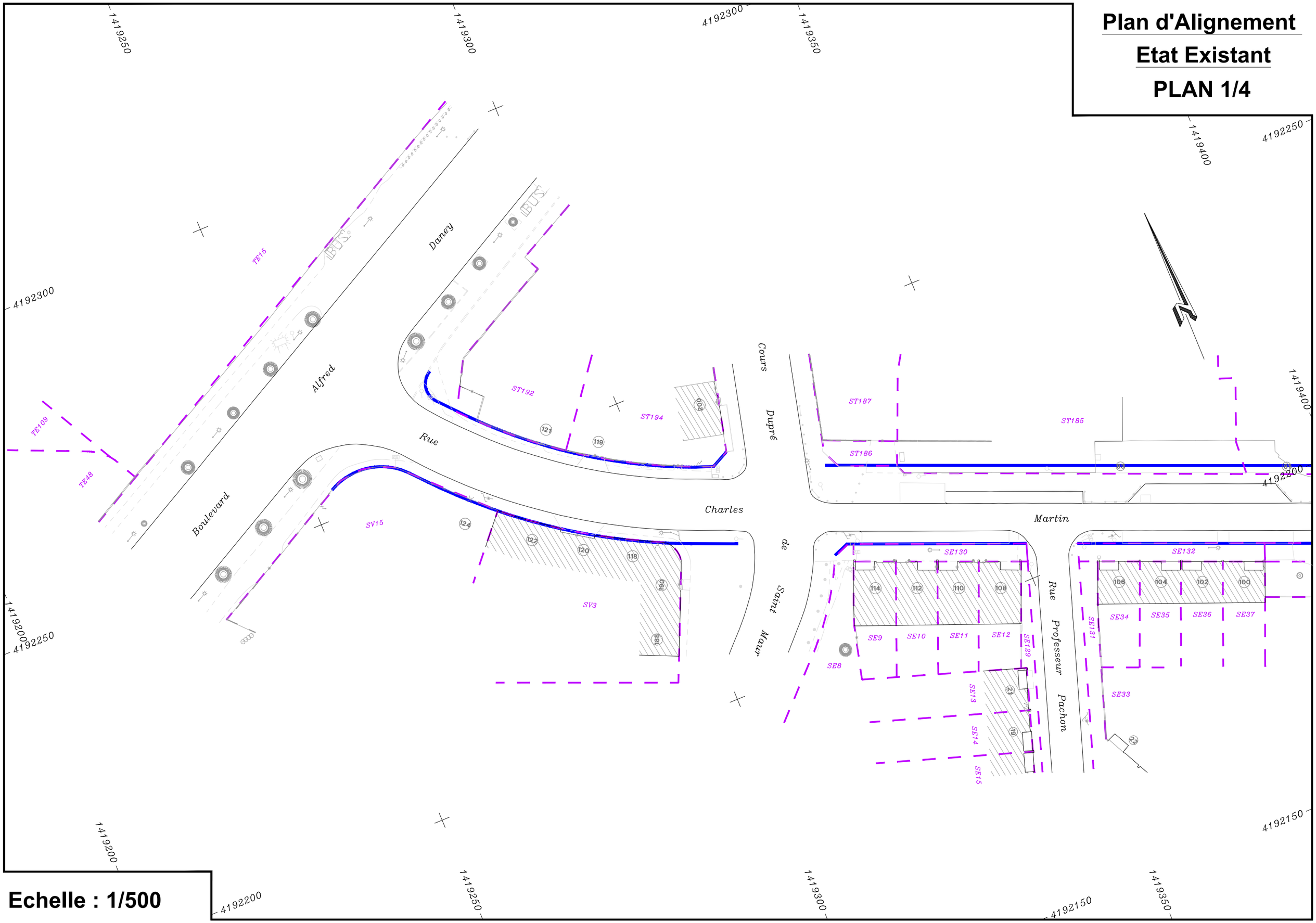

Echelle : 1/500

Plan d'Alignement
Etat Existant
PLAN 2/4

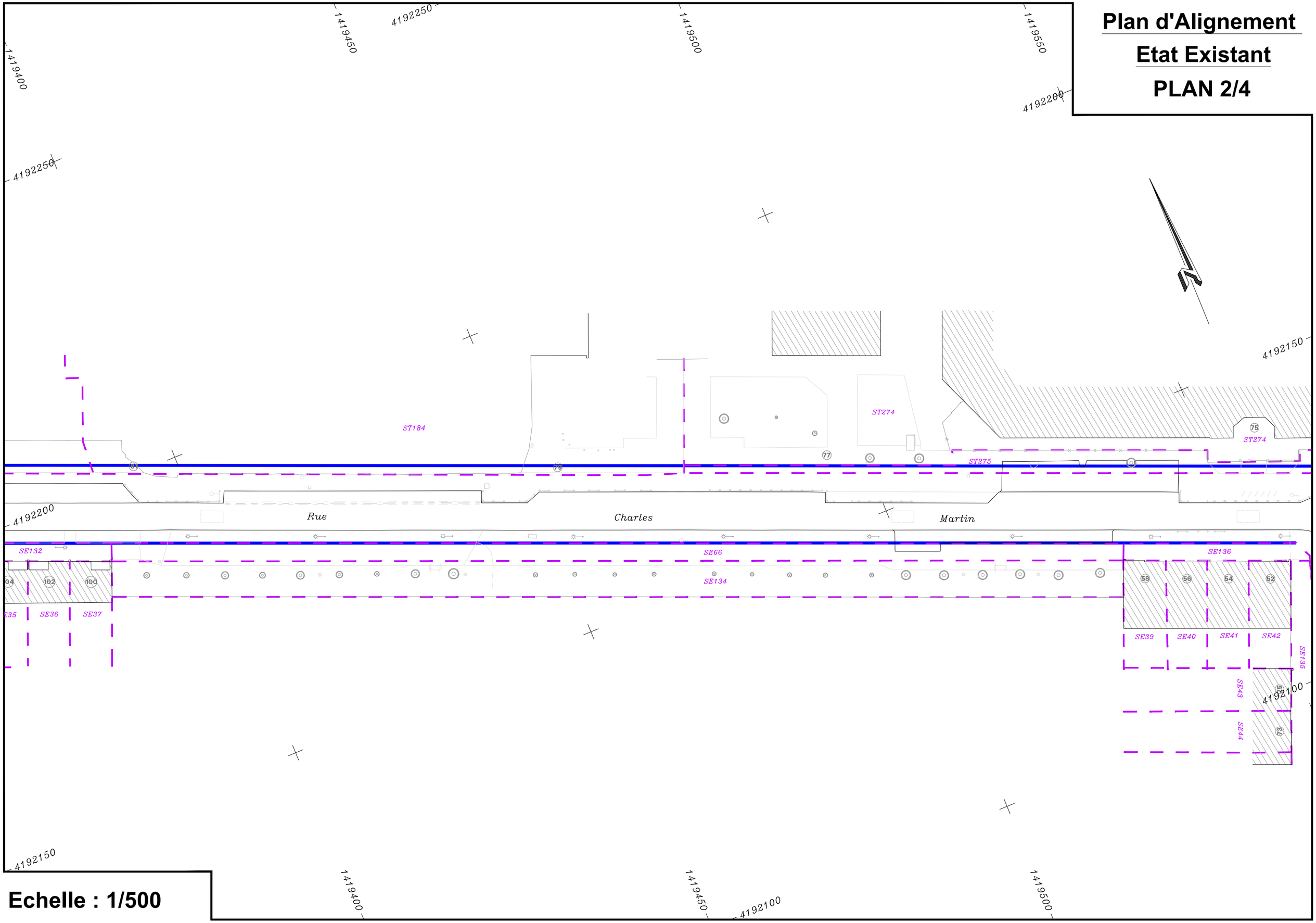

Echelle : 1/500

Plan d'Alignement
Etat Existant
PLAN 3/4

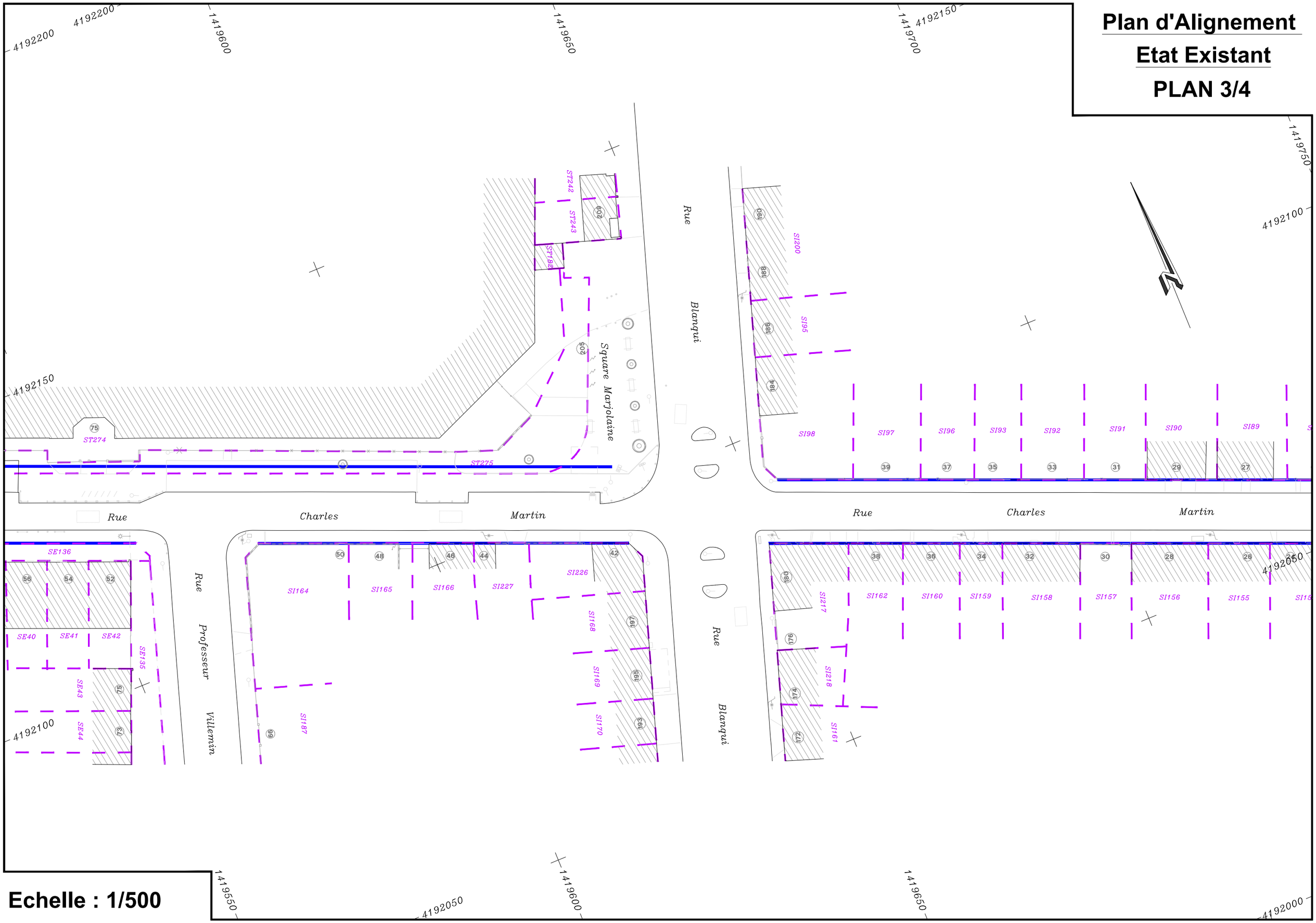

Echelle : 1/500

Plan d'Alignement
Etat Existant
PLAN 4/4

1419750 1419800 4192100 1419850 1419900

4192100

SI72 SI73 SI74 SI75 SI76 SI77 SI78 SI79 SI80 SI81 SI82 SI83 SI84 SI85 SI86 SI87 SI88 SI89 SI90

29 27 25 23 21 19 17 15 13 11 9 7 5 3 1

219 217 215 213

Rue Achard

CO74 CO75 CO76 CO11 CO77 CO78 CO8 CO9 CN1 CN2

4192000

Rue Charles Martin

28 26 24 22 20 18 16 14 12 10 8 6 4 2 211 209 207 205 203 201 199

SI156 SI155 SI154 SI198 SI199 SI99 SI100 SI102 SI103 SI104 SI209 SI210 SI106 SI107 SI189 SI110 SI111 SI203 SI204 SI113 SI223 SI222 SI224 SI117 SI118

4192050

Rue de l'Industrie

Cité du Commerce

Impasse Amédée Jouandot

4191950

1419700 4192000 1419750 1419800 4191950 1419850

Echelle : 1/500