

## Zone d'extrême danger de Saint Louis de Montferrand

Projet défini pour chaque parcelle (n° de parcelle entre parenthèses)

Verger (AD 131)

Installation de ruches et  
plantation de fleurs (AD 14)

Commande artistique Garonne  
(AD 07/08/09)

Ponton (AE 01)

Jardin partagé / pédagogique  
Jeux pour enfants (AI 02/03)

Observatoire à  
oiseaux (AI 05)

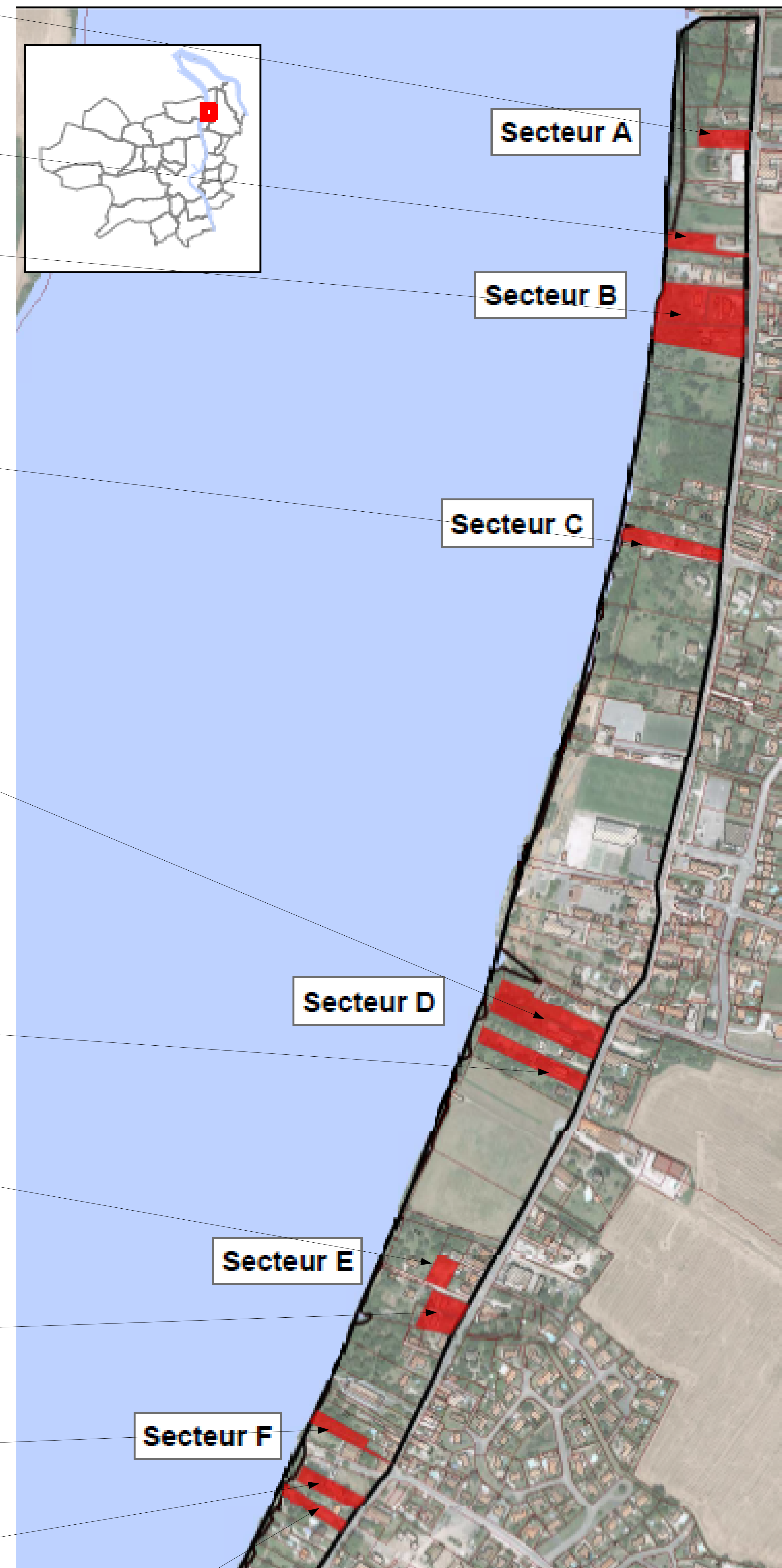
Pépinière (AK 15)

Parcelles réservées à l'art local  
(AK 296/297)


Verger (AK 163/406)


Aire de pique-nique (AK 112)

Pré aux moutons (AK 108)



 = 6 parcelles dont  
l'aménagement  
début en **2017**

 = 6 parcelles à  
traiter en  
**2018/2019**

 = 3 parcelles  
dédiées à la  
Commande  
Artistique  
Garonne : étude  
artistique en  
2017, réalisation  
en 2018 (sous réserve  
de validation par le comité de  
pilotage)