






-  Route projetée
-  Cheminement piéton projetée
-  Rétrocession de voirie:  
Rétrocession de la rue des Étoumeaux  
et du début de la rue des Palombes
-  Nouveau cadastre projeté:  
Modification de la parcelle n°336 et n°339  
Parcelle n°336 étendue de 250m² sur la  
n°339 au niveau de la rue des Palombes
-  Création d'un trottoir d'1m7 et d'un  
ralentissement sur la rue des Palombes

Modification de la place rue des Grives:  
Création de place de parking et suppression  
de la voie intermédiaire.

Nouveau cadastre projeté:  
Modification de la parcelle n°336 et n°339  
Parcelle n°336 étendue de 250m² sur la  
n°339 au niveau de la rue des Palombes

Nouvelle emprise  
parcelle n°336  
Trottoir public 1m7