

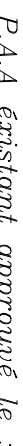









LEGENDE

-  *EL7* – Alignement approuvé le : 17/05/1978
-  PAA avec servitude d'Alignement existante
-  P.A.A existant approuvé le :
-  Alignement à supprimer
-  *DPLIMF* (Alignement à approuver)
-  *N°*
-  *DPSA* Sommet d'alignement à approuver défini par ses coordonnées rectangulaires (voir tableau)
-  *DPPARF* (Parcelle du *DP_Futur*)
-  Limite parcelle cadastrale
-  *PLU_ER_Voie* – Emplacement réservé de voirie



DIRECTION GENERALE NUMERIQUE
ET SYSTEMES D'INFORMATION

4

- DIRECTION DE L'INFORMATION GEOGRAPHIQUE -

SERVICE TOPOGRAPHIE

COMMUNE
de BORDEAUX


ENQUETE PUBLIQUE PREALABLE
A LA MODIFICATION D'UN PLAN D'ALIGNEMENT

RUE JACQUES D'WELLES

Partie comprise entre
QUAI SAINTE CROIX
et
SQUARE JEAN VAUTHIER

PLAN D'ALIGNEMENT
ETAT EXISTANT

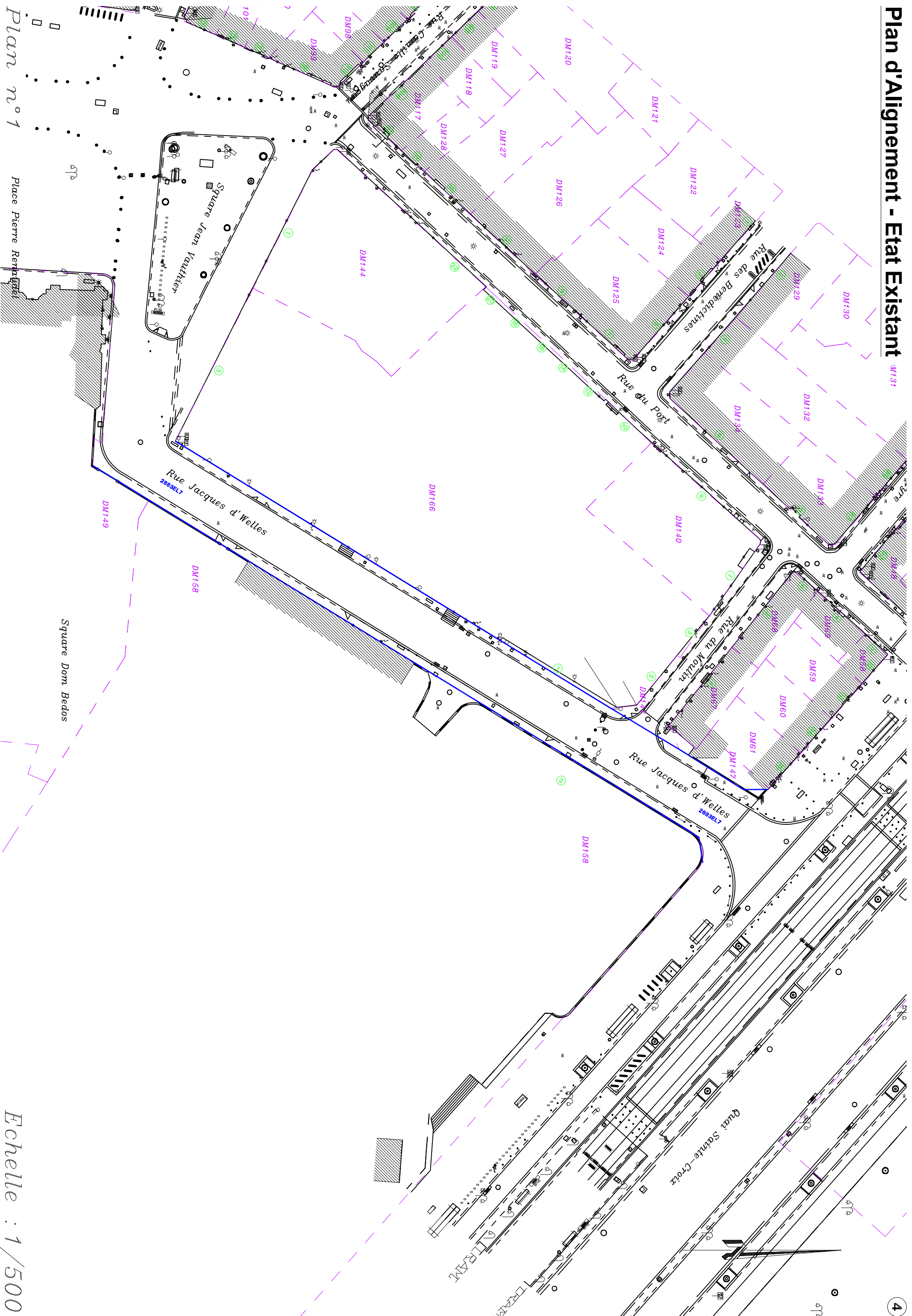
NUMERO DE CLASSEMENT	TOPORUM	D.I.C
9587	BX2120	Justino DA COSTA
MODIFICATIONS		
DRESSE LE : 09/10/2024		
PAR : D.I.C.		
Service Topographie Centre de Définition des Alignements l.herve@bordeaux-metropole.fr		
Tel : 05 56 99 84 84 – Poste 28472 Bordeaux Métropole Espace Charles de Gaulle/BORDEAUX		
ADMISSION LE : 10/10/2024		
LE CHEF DU SERVICE TOPOGRAPHIE SYLVAIN COSTEMALE		
Sylvain Costemale Ingénieur du Service Topographie		
SERVICE DEMANDEUR : BERRIS-CALQUIN Ande		
REFERENT : 06 33 89 36 49 a.berris@bordeaux-metropole.fr Pôle territorial Bordeaux – S. Foucher		



**BORDEAUX
MÉTROPOLE**

Service Topographie
Loïc HERVÉ
l.herve@bordeaux-metropole.fr
Tel : +33556998472

Plan d'Alignement - Etat Existant



Plan n° 1

Place Pierre Renard

Square Jean Vauthier

Rue Jacques d'Welles
2883EL7

Square Dom Bedos

Rue Jacques d'Welles
2883EL7

Quai Sainte-Croix

Echelle : 1/500