

An aerial photograph of a densely populated urban area. A railway line runs vertically through the left side of the image. To the left of the railway are several large industrial buildings and parking lots. The central and right portions of the image show a dense residential neighborhood with many small houses and trees. A road runs along the bottom right edge. Two semi-transparent grey boxes with black text are overlaid on the image: one at the top center and one at the bottom center.

Création d'un Nouveau Groupe Scolaire

à Carbon Blanc

RAPPEL DES OBJECTIFS:

La ville de Carbon-Blanc envisage une reconfiguration et le confortement de certains équipements scolaires permettant de répondre à l'accueil des effectifs scolaires projetés et à la cohérence de la carte scolaire en regard de la nouvelle organisation urbaine de la ville.

Cette opération prévoit la création d'un nouveau groupe scolaire sur le site de « Sansaumoine » avec, d'une part, la relocalisation sur le nouveau site des écoles de Barbou (12 + 1 classes existantes) et Prévert (6 classes existantes) mais également l'extension de capacités d'accueil par création de classes maternelles et élémentaires supplémentaires.

Il est également rattaché à cette opération, la réorganisation de la restauration scolaire et les possibilités de mutualisation des activités périscolaires, tant sur le site du projet que sur des bâtiments publics périphériques.

LA CAPACITÉ DES ECOLES EXISTANTES :

Situation existante :

Ecole élémentaire Barbou :

- 12 classes élémentaires + 1 classe ULIS

Groupe scolaire Pasteur :

- 6 classes maternelles
- 10 classes élémentaires

Ecole maternelle Prévert :

- 6 classes maternelles

Soit en tout 35 classes :

- 22 classes élémentaires + 1 classe ULIS
- 12 classes maternelles

Projet :

Dans le cadre de l'opération, l'objectif est de créer 3 classes supplémentaires soit 38 classes en tout (14 maternelles et 24 élémentaires)

A: école Maternelle Prévert
B: école Elémentaire Barbou
C: groupe scolaire Pasteur
D: site « Sansaumoine »
E: site « Le Faisan »



La première hypothèse « A » :

La première hypothèse correspond à la relocalisation des classes élémentaires du site Barbou sur le site Prévert, avec conservation de la capacité du site Pasteur.

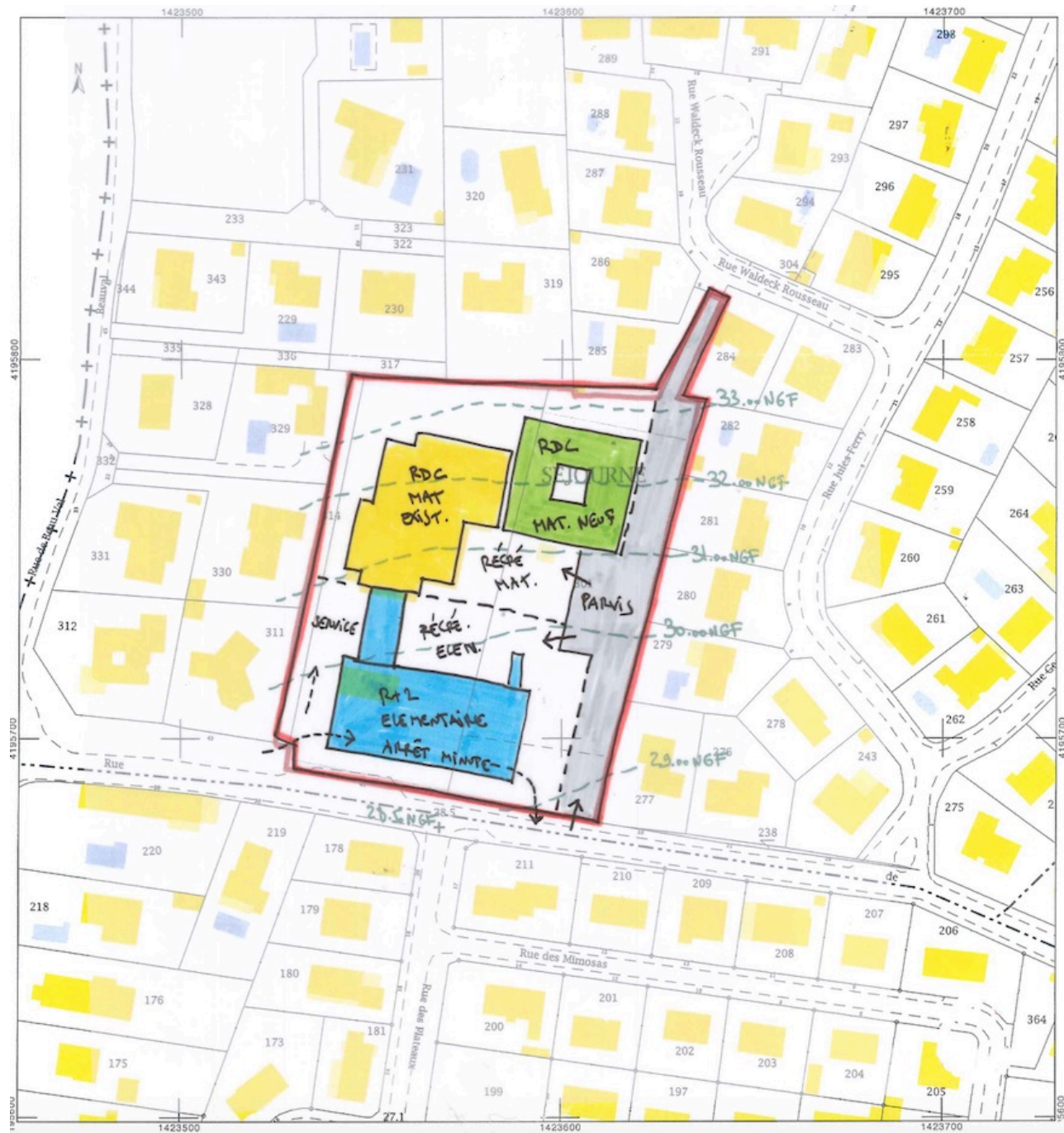
La seconde hypothèse « B » :

La seconde hypothèse correspond à la conservation, la rénovation et l'extension de capacité des sites existant Barbou et Prévert, et avec conservation de la capacité du site Pasteur.

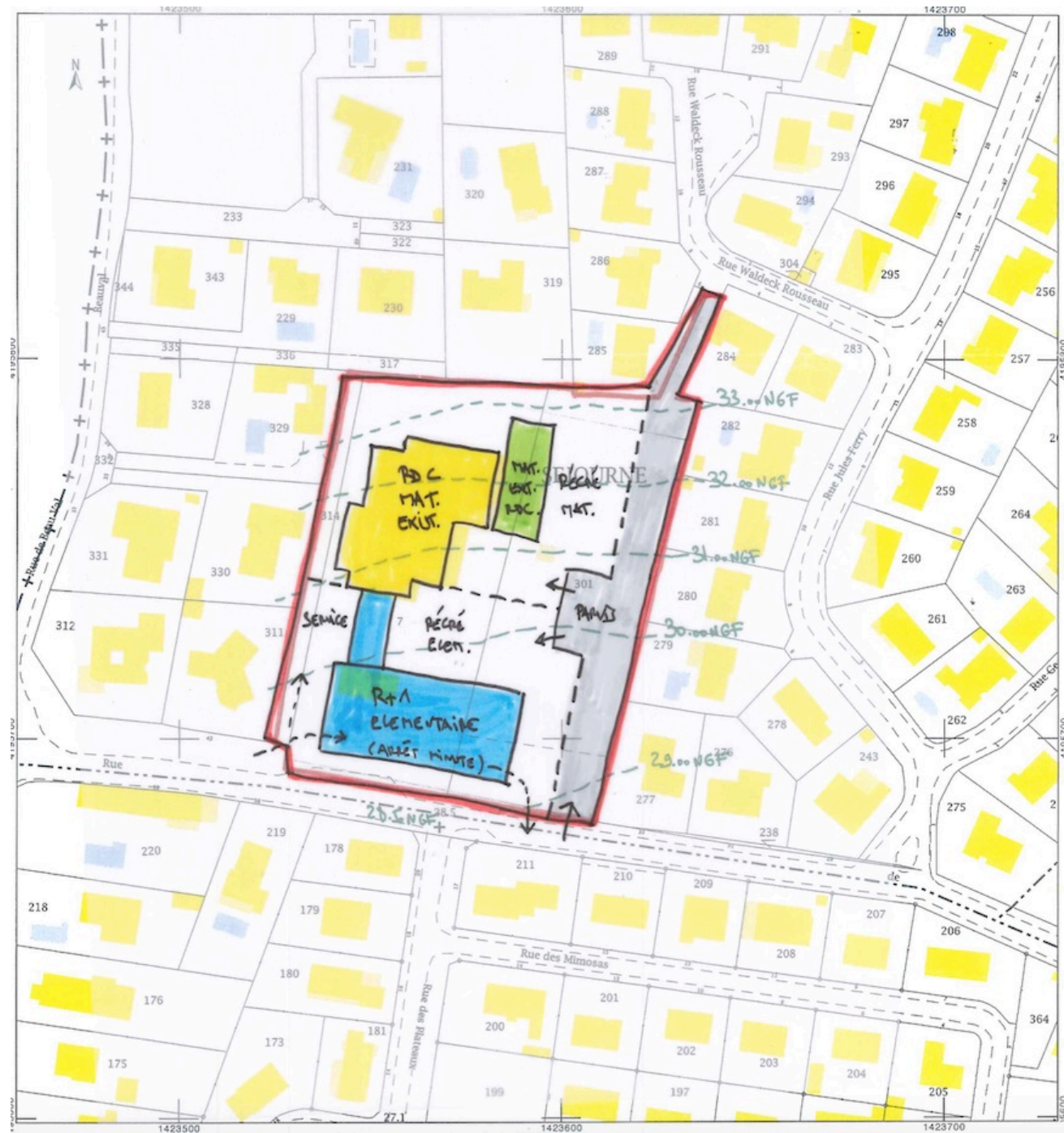
La troisième hypothèse « C » :

La troisième hypothèse correspond à la création d'un nouveau groupe scolaire sur le site « Les Roches » et la relocalisation des classes élémentaires du site Barbou sur le site Prévert, ainsi que sur le nouveau site « Le Roches », avec conservation de la capacité du site Pasteur.

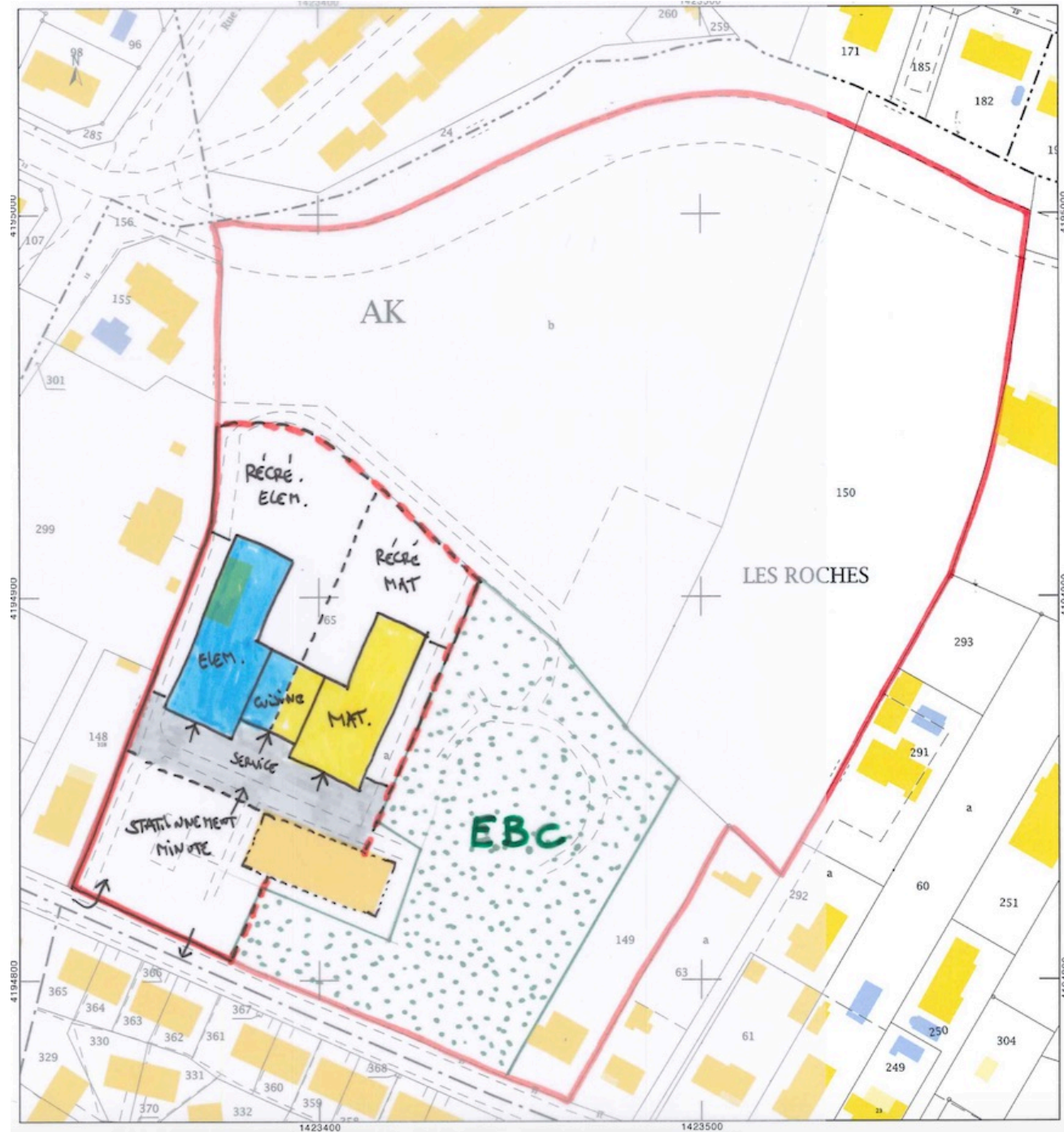
Hypothèse « A »



Hypothèse « B »



Hypothèse « C »



La première hypothèse « Sansaumoine » :

La première hypothèse correspond à la création d'un nouveau groupe scolaire sur le site « Sansaumoine » avec la relocalisation des classes du site Barbou et du site Prévert sur le nouveau site « Sansaumoine », avec conservation de la capacité du site Pasteur.

La seconde hypothèse « Le Faisan » :

La seconde hypothèse correspond à la création d'un nouveau groupe scolaire sur le site « Le Faisan » avec la relocalisation des classes du site Barbou et du site Prévert sur le nouveau site « Le Faisan », avec conservation de la capacité du site Pasteur.

REPARTITION DES CLASSES PAR SITE

	Maternelle	Elémentaire	Total classes
Pasteur	6 classes	10 classes	16 classes
Nouveau site	8 classes	14 classes dont 1 classe ULIS	22 classes
	14 classes	24 classes	38 classes

Hypothèse « Sansaumoine »



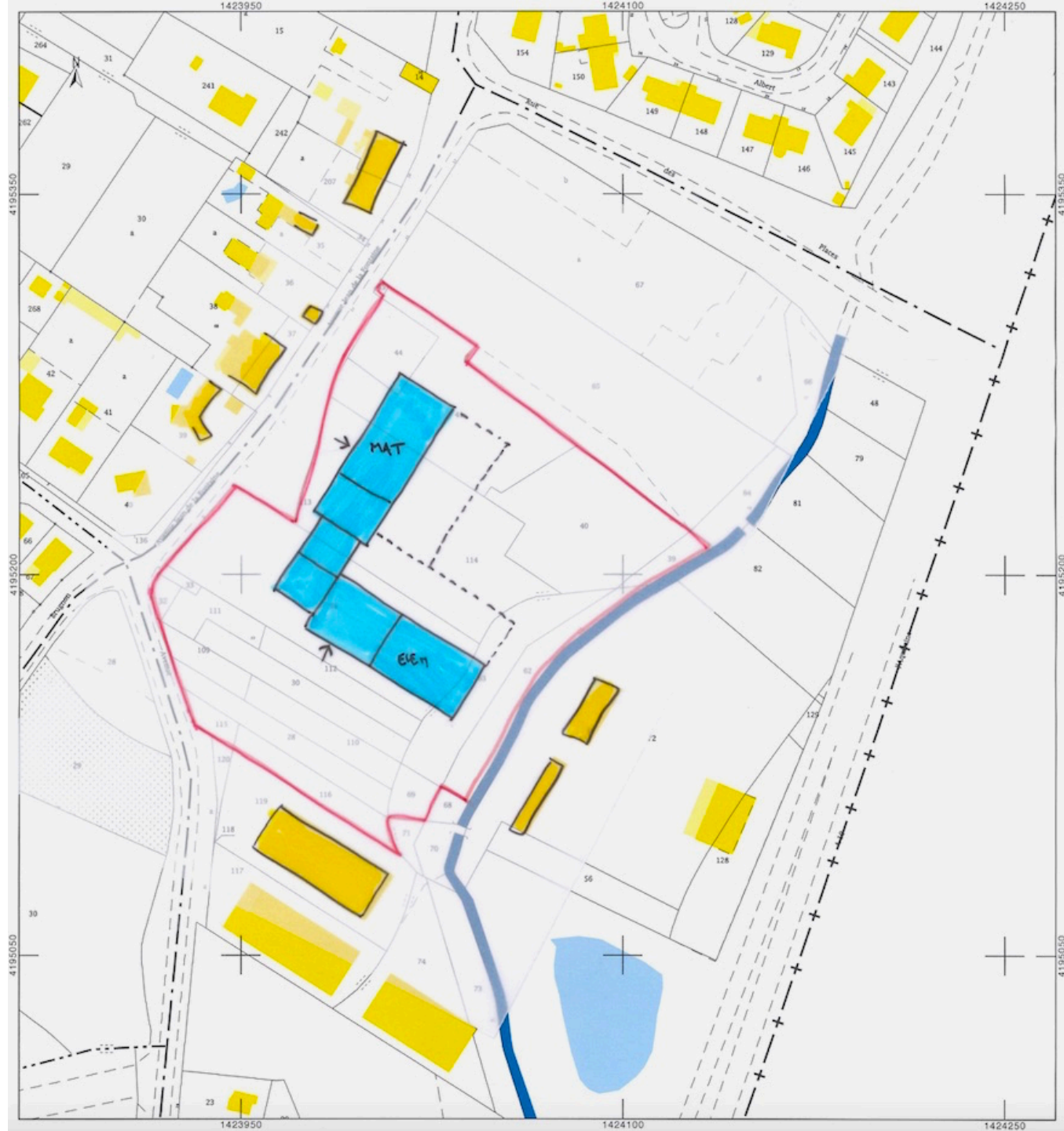
Hypothèse « Sansaumoine »



Hypothèse « Sansaumoine »



Hypothèse « Sansaumoine »



Hypothèse « Le Faisan »



Hypothèse « Le Faisan »



Hypothèse « Le Faisan »



Hypothèse « Le Faisan »

