LIAISON EN TRANSPORT EN COMMUN A HAUT NIVEAU DE SERVICE BORDEAUX – SAINT AUBIN DE MEDOC

COMMUNES DE BORDEAUX – MERIGNAC – EYSINES – LE HAILLAN
SAINT MEDARD EN JALLES – SAINT AUBIN DE MEDOC

Annexe 4-2 – SCE- Diagnostic urbain

Direction des Grands Travaux
Et des Investissements
De Déplacements
Service Maîtrise d'Ouvrage

BORDEAUX MÉTROPOLE

ANNEXE 3 – DIAGNOSTIC URBAIN

Liaison en Transport en Commun à haut niveau de service
Bordeaux – Saint Aubin de Médoc
Etudes préliminaires

Secteur 2 : Bordeaux-Caudéran – Partis d'aménagement Nord et Sud

Bordeaux Métropole

Mai 2015

BORDEAUX MÉTROPOLE

sce Aménagement & environnement

LIAISON EN BUS A HAUT NIVEAU DE SERVICE
SAINT AUBIN DE MEDOC - BORDEAUX CENTRE

Echelle	--
Format	A3
Planche	Générale
n° plan	2015-011-BHNS

SYNOPTIQUE GENERAL

ANNEXE 3 – DIAGNOSTIC URBAIN

Liaison en Transport en Commun à haut niveau de service
Bordeaux – Saint Aubin de Médoc
Etudes préliminaires

Secteur 2 : Bordeaux-Caudéran – Partis d'aménagement Nord

Bordeaux Métropole

Mai 2015

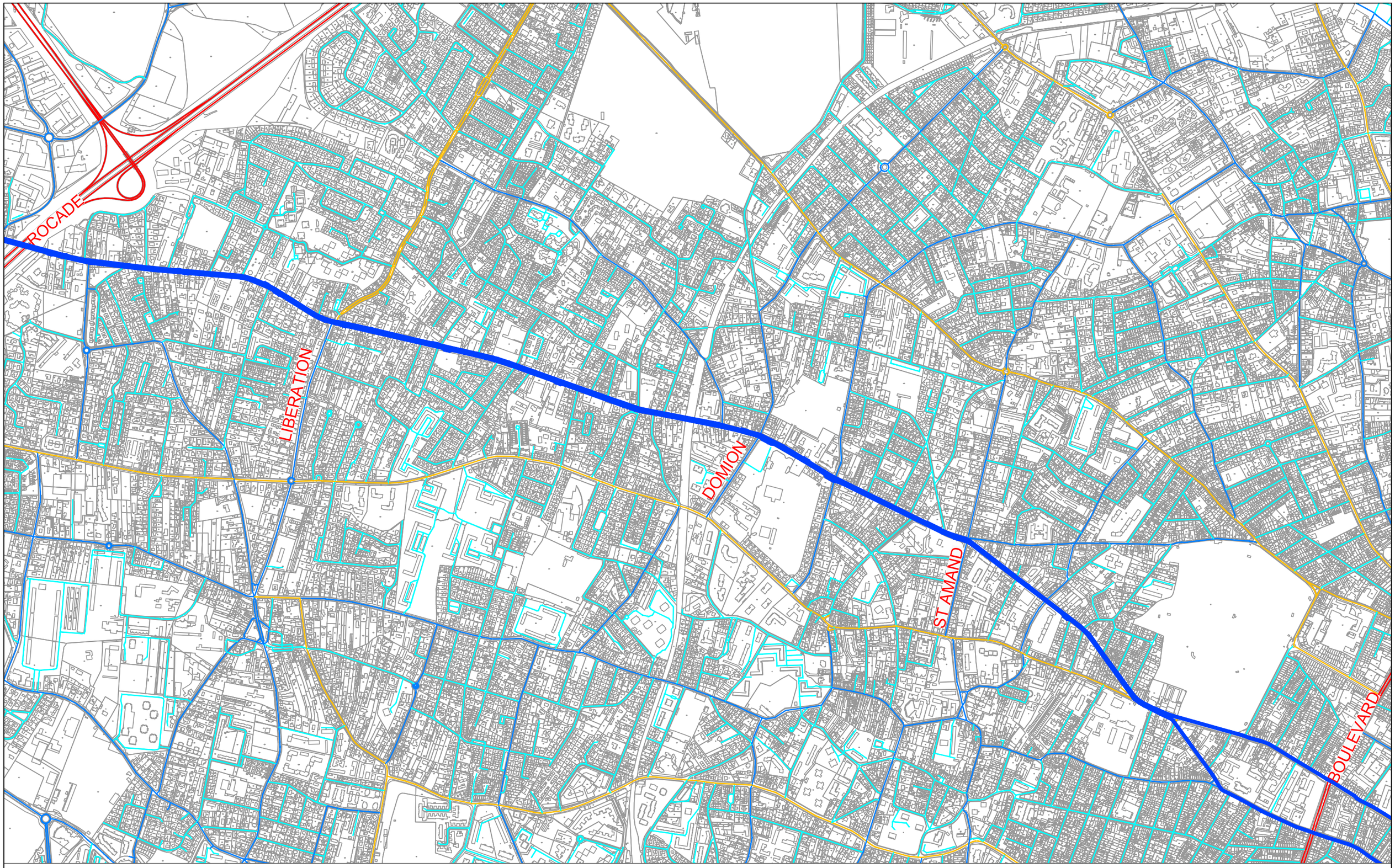

SAINT AUBIN DE MEDOC

BORDEAUX CENTRE

BORDEAUX MÉTROPOLE

sce Aménagement & environnement

LIAISON EN BUS A HAUT NIVEAU DE SERVICE
SAINT AUBIN DE MEDOC - BORDEAUX CENTRE

Echelle	--
Format	A3
Planche	Générale
n° plan	2015-011-BHNS

TRACE NORD

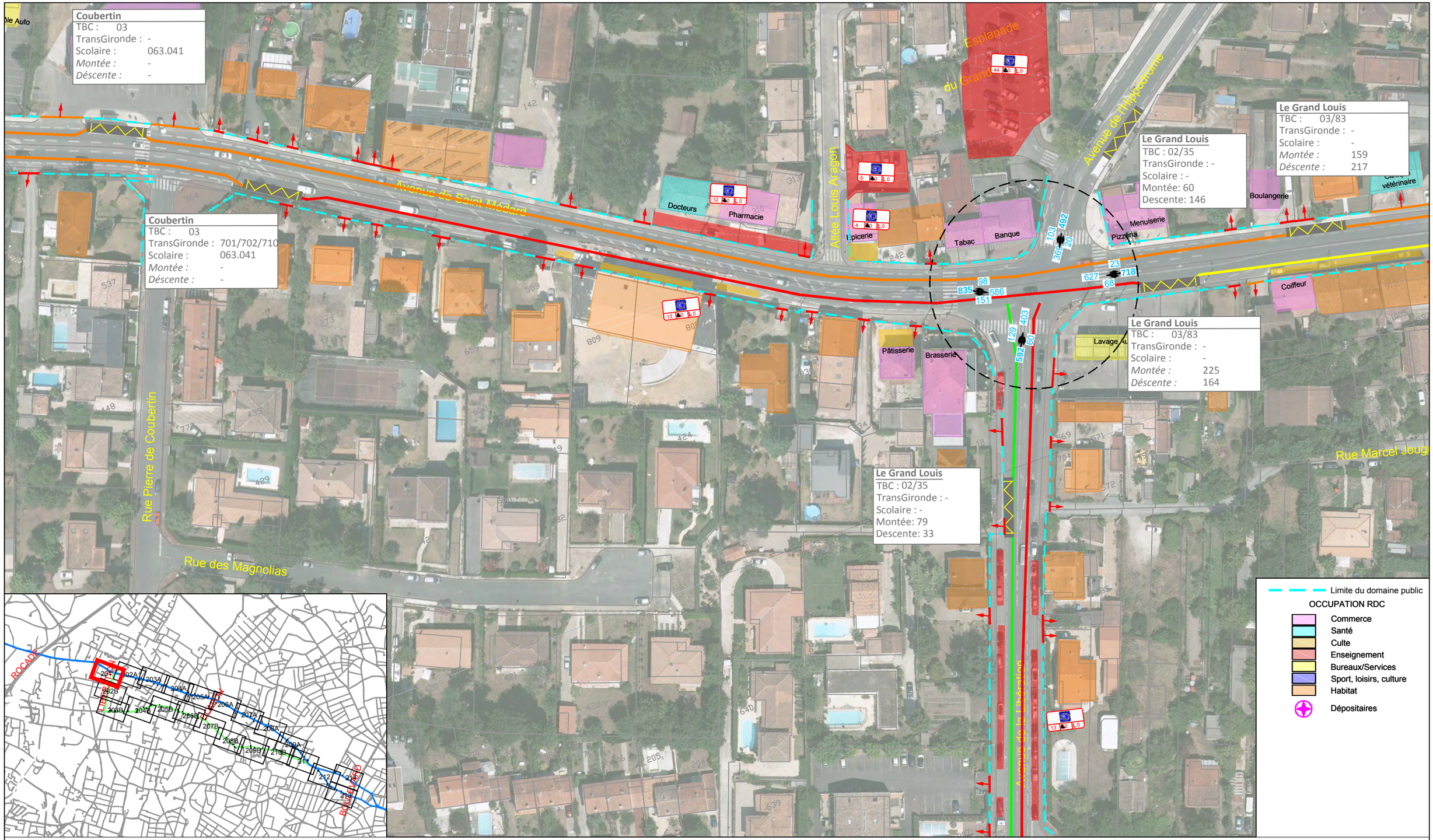

BORDEAUX MÉTROPOLE

sce Aménagement & environnement

LIAISON EN BUS A HAUT NIVEAU DE SERVICE
SAINT AUBIN DE MEDOC - BORDEAUX CENTRE

Echelle	1/1000
Format	A3
Planche	201
n° plan	2015-011-BHNS

DIAGNOSTIC URBAIN

Limite du domaine public

OCCUPATION RDC

- Commerce
- Santé
- Culte
- Enseignement
- Bureaux/Services
- Sport, loisirs, culture
- Habitat

Dépositaires

Avenue de l'Hippodrome

Avenue de Saint-Médard

Allée du Hameau de

Rue Louis Coulfet

Rue des Violettes

Décoration

Boulangerie

Menuiserie

Pizzéria

Coiffeur

Lavage Au

HPM : 627
HPS : 693
MJO : 7635

Le Grand Louis
TBC : 02/35
TransGironde : -
Scolaire : -
Montée: 60
Descente: 146

Le Grand Louis
TBC : 03/83
TransGironde : -
Scolaire : -
Montée : 159
Déscente : 217

Le Grand Louis
TBC : 03/83
TransGironde : -
Scolaire : -
Montée : 225
Déscente : 164

Violettes
TBC : 03
TransGironde : -
Scolaire : -
Montée : 28
Déscente : 142

Violettes
TBC : 03
TransGironde : -
Scolaire : -
Montée : 165
Déscente : 13

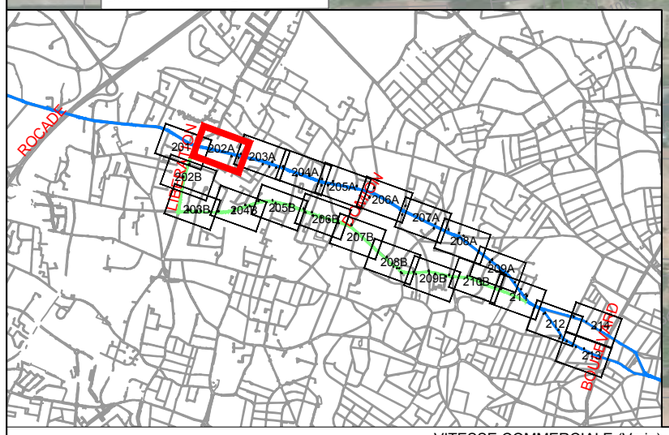

VITESSE COMMERCIALE (Vmin)

- Vitesse <12km/h
- 12km/h > Vitesse < 16km/h
- 16km/h > Vitesse < 20km/h
- Vitesse > 20km/h

COMPTAGES

Flux indiqués en Trafic Moyen Jours Ouvrables (TMJO)
Trafics Directionnels Heure de pointe

Date du comptage : du xx/xx/2014 au xx/xx/2014

STATIONNEMENT

- Niveau d'usage 80-100%
- Niveau d'usage 50-79%
- Niveau d'usage 0-49%
- Niveau d'usage inconnu

- Place PMR
- Convoyeur de fonds
- Livraison
- Blue CUB
- Ambulances

45 2 L 5
- Place Livraison
- Place PMR
- Total de stationnement

ENTREES

- Entrée véhicule
- Entrée parking commerce

SAINT AUBIN DE MEDOC ← → **BORDEAUX CENTRE**

BORDEAUX MÉTROPOLE

sce Aménagement & environnement

LIAISON EN BUS A HAUT NIVEAU DE SERVICE
SAINT AUBIN DE MEDOC - BORDEAUX CENTRE

Echelle	1/1000
Format	A3
Planche	202A
n° plan	2015-011-BHNS

DIAGNOSTIC URBAIN

Limite du domaine public

OCCUPATION RDC

- Commerce
- Santé
- Culte
- Enseignement
- Bureaux/Services
- Sport, loisirs, culture
- Habitat

Dépositaires

Supermarché

Rue Georges Baziadoly

Rue Félix Carme

Rue Dubrana

Rue du Docteur Roux

Dépôt-vente Restaurant

Bar Coiffeur Pharmacie Laverie Cabinet

Ave Mal de Lattre de Tassigny

HPM : 657
HPS : 622
MJO : 7422

7500 + PL: xx

7500 + PL: xx

Laboratoire d'analyse

Crèche

Parc d'échange du Caillou
TBC : 03/83
TransGironde : -
Scolaire : 063.041
Montée : 51
Déscente : 246

Parc d'échange du Caillou
TBC : 03/83
TransGironde : -
Scolaire : 063.041
Montée : 192
Déscente : 29

Violettes
TBC : 03
TransGironde : -

Rue des Violettes

Rue des Bleuets

Allée Balzac

des Camélias

Rue

ROCADE

VITESSE COMMERCIALE (Vmin)

- Vitesse <12km/h
- 12km/h > Vitesse < 16km/h
- 16km/h > Vitesse < 20km/h
- Vitesse > 20km/h

COMPTAGES

Flux indiqués en Trafic Moyen Jours Ouvrables (TMJO)
Trafics Directionnels Heure de pointe

Date du comptage : du xx/xx/2014 au xx/xx/2014

STATIONNEMENT

- Niveau d'usage 80-100%
- Niveau d'usage 50-79%
- Niveau d'usage 0-49%
- Niveau d'usage inconnu

- Place PMR
- Convoyeur de fonds
- Livraison
- Blue CUB
- Ambulances

45 | 2 | L 5
Place Livraison
Place PMR
Total de stationnement

ENTREES

- Entrée véhicule
- Entrée parking commerce

SAINT AUBIN DE MEDOC ← → **BORDEAUX CENTRE**

BORDEAUX MÉTROPOLE

sce Aménagement & environnement

LIAISON EN BUS A HAUT NIVEAU DE SERVICE
SAINT AUBIN DE MEDOC - BORDEAUX CENTRE

Echelle	1/1000
Format	A3
Planche	203A
n° plan	2015-011-BHNS

DIAGNOSTIC URBAIN

Limite du domaine public

OCCUPATION RDC

- Commerce
- Santé
- Culte
- Enseignement
- Bureaux/Services
- Sport, loisirs, culture
- Habitat

Dépositaires

Imp Caillou

Rue Paul Proteau

Rue Alfred Dalancourt

Rue de la Cage Verte

Ave Mal de Lattre de Tassigny

Rue Carton

Rue Padouin

Rue Docteur Bert

Institut

Fleuriste

Restaurant

Immobilier

Cabinet médical

Supermarché

Cage Verte

TBC :	03/83
TransGironde :	-
Scolaire :	-
Montée :	54
Déscente :	207

Carton

TBC :	03
TransGironde :	-
Scolaire :	-
Montée :	31

Cage Verte

TBC :	03/83
TransGironde :	-
Scolaire :	-
Montée :	136
Déscente :	34

ROCADE

VITESSE COMMERCIALE (Vmin)

- Vitesse <12km/h
- 12km/h > Vitesse < 16km/h
- 16km/h > Vitesse < 20km/h
- Vitesse > 20km/h

COMPTAGES

Flux indiqués en Trafic Moyen Jours Ouvrables (TMJO)
Trafics Directionnels Heure de pointe

Date du comptage : du xx/xx/2014 au xx/xx/2014

STATIONNEMENT

- Niveau d'usage 80-100%
- Niveau d'usage 50-79%
- Niveau d'usage 0-49%
- Niveau d'usage inconnu

- Place PMR
- Convoyeur de fonds
- Livraison
- Blue CUB
- Ambulances

45 | 2 | L 5

Place Livraison
Place PMR
Total de stationnement

ENTREES

- Entrée véhicule
- Entrée parking commerce

SAINT AUBIN DE MEDOC ← → **BORDEAUX CENTRE**

BORDEAUX MÉTROPOLE

sce Aménagement & environnement

LIAISON EN BUS A HAUT NIVEAU DE SERVICE
SAINT AUBIN DE MEDOC - BORDEAUX CENTRE

Echelle	1/1000
Format	A3
Planche	204A
n° plan	2015-011-BHNS

DIAGNOSTIC URBAIN

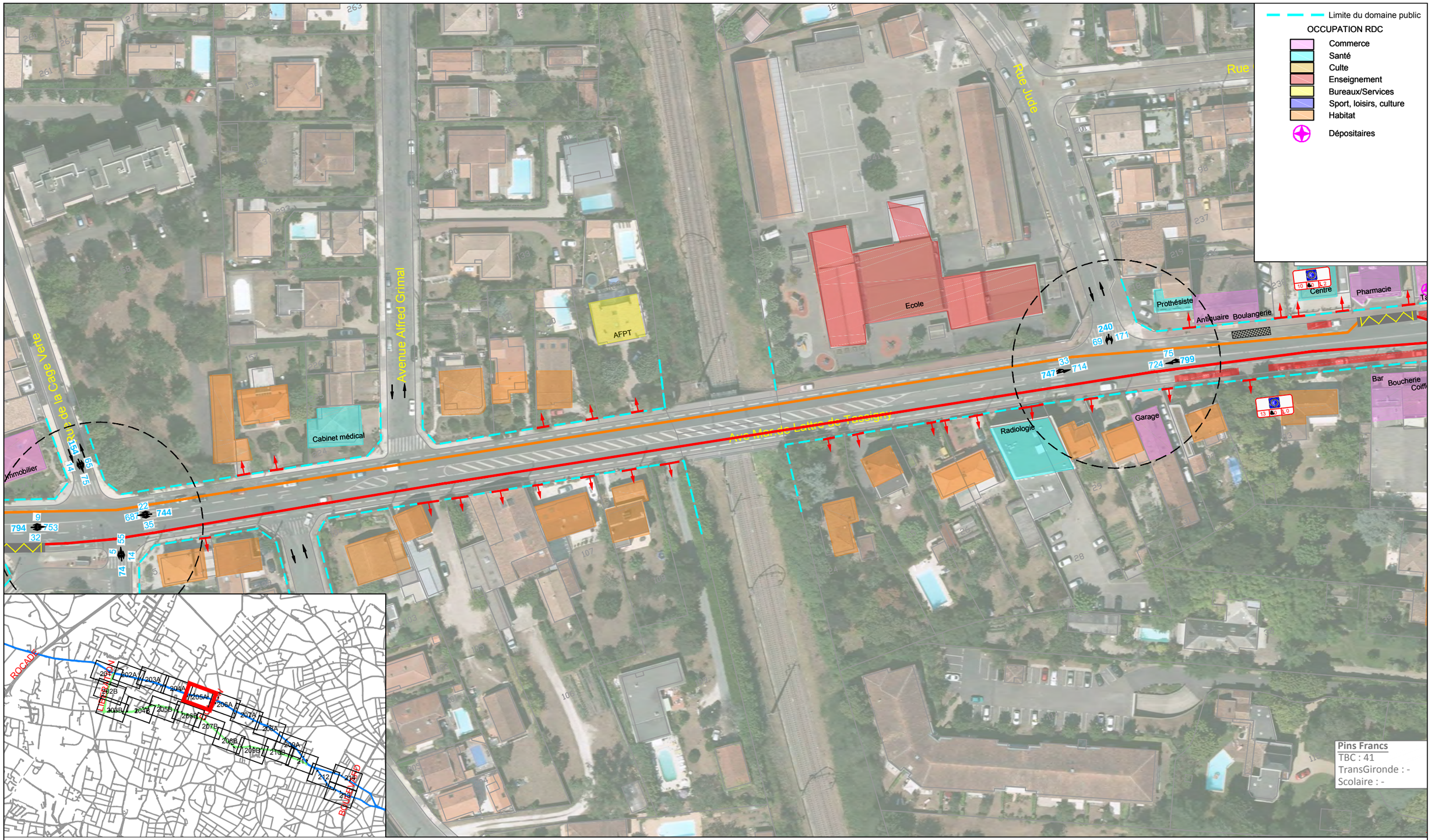

VITESSE COMMERCIALE (Vmin)

- Vitesse <12km/h
- 12km/h > Vitesse < 16km/h
- 16km/h > Vitesse < 20km/h
- Vitesse > 20km/h

COMPTAGES

Flux indiqués en Trafic Moyen Jours Ouvrables (TMJO)
Trafics Directionnels Heure de pointe

Date du comptage : du xx/xx/2014 au xx/xx/2014

STATIONNEMENT

- Niveau d'usage 80-100%
- Niveau d'usage 50-79%
- Niveau d'usage 0-49%
- Niveau d'usage inconnu

- Place PMR
- Convoyeur de fonds
- Livraison
- Blue CUB
- Ambulances

45 | 2 | L 5
Place Livraison
Place PMR
Total de stationnement

ENTREES

- Entrée véhicule
- Entrée parking commerce

SAINT AUBIN DE MEDOC ⟵ ⟶ **BORDEAUX CENTRE**

BORDEAUX MÉTROPOLE

sce Aménagement & environnement

LIAISON EN BUS A HAUT NIVEAU DE SERVICE
SAINT AUBIN DE MEDOC - BORDEAUX CENTRE

Echelle	1/1000
Format	A3
Planche	205A
n° plan	2015-011-BHNS

DIAGNOSTIC URBAIN

Limite du domaine public

OCCUPATION RDC

- Commerce
- Santé
- Culte
- Enseignement
- Bureaux/Services
- Sport, loisirs, culture
- Habitat

Dépositaires

Pins-Francs
TBC : 03/41
TransGironde : -
Scolaire : 063.041
Montée : 50
Déscente : 178

Pins-Francs
TBC : 03
TransGironde : -
Scolaire : 063.041
Montée : 211
Déscente : 63

Stade Stéhélin
TBC : 03/83
TransGironde : -
Scolaire : -
Montée : 35
Déscente : 272

Stade Stéhélin
TBC : 03/83
TransGironde : -
Scolaire : -
Montée : 170
Déscente : 22

Ave Mar de Lattre de Tassigny — 8400 + PL: xx — 8400 + PL: xx

Rue des Pins Francs — Rue Soubiras — Rue Gabriel Lequeux — Place Eugène Gauthier — Rue Bernon

Centre — Pharmacie — Tabac — Institut — Auto-école — Pressing — Restauration — Bar — Boucherie — Coiffeur — Primeur — Pizzéria — Agence de voyage — Salle de fitness — Gymnase Stéhélin

ROCADE — LIBERATION — BOULEVARD

VITESSE COMMERCIALE (Vmin)

- Vitesse <12km/h
- 12km/h > Vitesse < 16km/h
- 16km/h > Vitesse < 20km/h
- Vitesse > 20km/h

COMPTAGES

Flux indiqués en Trafic Moyen Jours Ouvrables (TMJO)
Trafics Directionnels Heure de pointe

Date du comptage : du xx/xx/2014 au xx/xx/2014

STATIONNEMENT

- Niveau d'usage 80-100%
- Niveau d'usage 50-79%
- Niveau d'usage 0-49%
- Niveau d'usage inconnu

- Place PMR
- Convoyeur de fonds
- Livraison
- Blue CUB
- Ambulances

45 | 2 | L 5
Place Livraison
Place PMR
Total de stationnement

ENTREES

- Entrée véhicule
- Entrée parking commerce

SAINT AUBIN DE MEDOC ⟵ ⟶ **BORDEAUX CENTRE**

BORDEAUX MÉTROPOLE

sce Aménagement & environnement

LIAISON EN BUS A HAUT NIVEAU DE SERVICE
SAINT AUBIN DE MEDOC - BORDEAUX CENTRE

Echelle	1/1000
Format	A3
Planche	206A
n° plan	2015-011-BHNS

DIAGNOSTIC URBAIN

Limite du domaine public

OCCUPATION RDC

- Commerce
- Santé
- Culte
- Enseignement
- Bureaux/Services
- Sport, loisirs, culture
- Habitat
- Dépositaires

Ecole maternelle Paul Doumier

Rue Soubiras

Rue Chateau Jouguet

Rue J Mauvigney

Rue Paul Doumer

Rue de l'Isle

Gabriel Léglise

Ave Mar de Lattre de Tassigny

All. Saint-Exupéry

Rue Céréy

HPM : 684
HPS :
MJO :

Boulangerie

Décoration

Coiffure

Restauration

Assurance

Décoration

Audition

SPA

Restauration

Maison de quartier

Espace Philippe Rossetti

Collège Saint André

Saint Amand
TBC : 03
TransGironde :
Scolaire :
Montée :
Déscente :

VITESSE COMMERCIALE (Vmin)

- Vitesse <12km/h
- 12km/h > Vitesse < 16km/h
- 16km/h > Vitesse < 20km/h
- Vitesse > 20km/h

COMPTAGES

Flux indiqués en Trafic Moyen Jours Ouvrables (TMJO)
Trafics Directionnels Heure de pointe

Date du comptage : du xx/xx/2014 au xx/xx/2014

STATIONNEMENT

- Niveau d'usage 80-100%
- Niveau d'usage 50-79%
- Niveau d'usage 0-49%
- Niveau d'usage inconnu

- Place PMR
- Convoyeur de fonds
- Livraison
- Blue CUB
- Ambulances

45 | 2 | L 5
Place Livraison
Place PMR
Total de stationnement

ENTREES

- Entrée véhicule
- Entrée parking commerce

SAINT AUBIN DE MEDOC ← → **BORDEAUX CENTRE**

BORDEAUX MÉTROPOLE

sce Aménagement & environnement

LIAISON EN BUS A HAUT NIVEAU DE SERVICE
SAINT AUBIN DE MEDOC - BORDEAUX CENTRE

Echelle	1/1000
Format	A3
Planche	207A
n° plan	2015-011-BHNS

DIAGNOSTIC URBAIN

Limite du domaine public

OCCUPATION RDC

- Commerce
- Santé
- Culte
- Enseignement
- Bureaux/Services
- Sport, loisirs, culture
- Habitat

Dépositaires

Saint Amand
TBC : 03
TransGironde : -
Scolaire : -
Montée : 158
Déscente : 271

Saint Amand
TBC : 03
TransGironde : -
Scolaire : -
Montée : 235
Déscente : 97

Tassigny
TBC : 33
TransGironde : -
Scolaire : -

HPM : 874
HPS : 546
MJO : 7617

Avenue de Verdun
Rue Godard
Rue du Petit Parc
Ave du Général Leclerc
Avenue Saint Amand
Allée Ganda
Square Honoré d'Estienne d'Orves
Square
Immobilier
Ostéopathe
Boucherie
Restauration
Supermarché
Restauration
Artisanat
Aide à domicile
Auto-école
Bronzage
Poissonnerie
Vente divers
Immobilier
Restauration

VITESSE COMMERCIALE (Vmin)

- Vitesse <12km/h
- 12km/h > Vitesse < 16km/h
- 16km/h > Vitesse < 20km/h
- Vitesse > 20km/h

COMPTAGES

Flux indiqués en Trafic Moyen Jours Ouvrables (TMJO)
Trafics Directionnels Heure de pointe

Date du comptage : du xx/xx/2014 au xx/xx/2014

STATIONNEMENT

- Niveau d'usage 80-100%
- Niveau d'usage 50-79%
- Niveau d'usage 0-49%
- Niveau d'usage inconnu

- Place PMR
- Convoyeur de fonds
- Livraison
- Blue CUB
- Ambulances

45 | 2 | L 5
Place Livraison
Place PMR
Total de stationnement

ENTREES

- Entrée véhicule
- Entrée parking commerce

SAINT AUBIN DE MEDOC ➤ ➤ **BORDEAUX CENTRE**

BORDEAUX MÉTROPOLE

sce Aménagement & environnement

LIAISON EN BUS A HAUT NIVEAU DE SERVICE
SAINT AUBIN DE MEDOC - BORDEAUX CENTRE

Echelle	1/1000
Format	A3
Planche	208A
n° plan	2015-011-BHNS

DIAGNOSTIC URBAIN

Limite du domaine public

OCCUPATION RDC

- Commerce
- Santé
- Culte
- Enseignement
- Bureaux/Services
- Sport, loisirs, culture
- Habitat

Dépositaires

Vélodrome
TBC : 03
TransGironde : -
Scolaire : -
Montée : 75
Déscente : 259

Vélodrome
TBC : 03
TransGironde : -
Scolaire : -
Montée : 256
Déscente : 103

Rue du Vélodrome
Rue Jules Michelet
Ave du Général Leclerc
Rue Jean-Croix Treyeran
Rue Jules Belleder
Rue Henri Collignon
F. Malvezin
Allée du Parc
Imp. Lavitte
Allée Sarda

Radiologie
Laboratoire d'analyse
Opticien
Pressing
Pharmacie
Presse-tabac
Supermarché
Vêtements
Banque
Boulangerie
Bijoutier
Asssureur
Immobilier
Cordonnerie
Carrosserie
Commerce
Station hors service
Cours
Alimentaire
Antiquaire
R+1

VITESSE COMMERCIALE (Vmin)

- Vitesse <12km/h
- 12km/h > Vitesse < 16km/h
- 16km/h > Vitesse < 20km/h
- Vitesse > 20km/h

COMPTAGES

Flux indiqués en Trafic Moyen Jours Ouvrables (TMJO)
Trafics Directionnels Heure de pointe

Date du comptage : du xx/xx/2014 au xx/xx/2014

STATIONNEMENT

- Niveau d'usage 80-100%
- Niveau d'usage 50-79%
- Niveau d'usage 0-49%
- Niveau d'usage inconnu

- Place PMR
- Convoyeur de fonds
- Livraison
- Blue CUB
- Ambulances

45 | 2 | L 5
Place Livraison
Place PMR
Total de stationnement

ENTREES

- Entrée véhicule
- Entrée parking commerce

SAINT AUBIN DE MEDOC ⟵ ⟶ **BORDEAUX CENTRE**

BORDEAUX MÉTROPOLE

sce Aménagement & environnement

LIAISON EN BUS A HAUT NIVEAU DE SERVICE
SAINT AUBIN DE MEDOC - BORDEAUX CENTRE

Echelle	1/1000
Format	A3
Planche	209A
n° plan	2015-011-BHNS

DIAGNOSTIC URBAIN

Limite du domaine public

OCCUPATION RDC

- Commerce
- Santé
- Culte
- Enseignement
- Bureaux/Services
- Sport, loisirs, culture
- Habitat
- Dépositaires

Rue Jules Bétbeder

Rue Henri Colli

Rue de Rosny

Rue du Parc

Ave Louis Bartheu

Avenue Ch. de Gaulle

Rue François Mauriac

Station hors service

Cours

Antiquaire

Alimentaire

Carrosserie

Couture

Auto-école

Immobilier

Coiffeur

Brasserie

Entreprise BTP

La poste

Dépôt-vente

Pce du Monument aux Morts

Clinique vétérinaire

Crèch

HPM : 450
HPS : 586
MJO : 6679

Grand Lebrun
TBC : 02/03
TransGironde : -
Scolaire : 063.041
Montée : 196
Déscente : 305

Grand Lebrun
TBC : 02
TransGironde : -
Scolaire : -
Montée: 86
Descente: 179

Grand Lebrun
TBC : 02/03/83
TransGironde : -
Scolaire : 063.04
Montée : 202
Déscente : 36

6900 + PL: xx
7000 + PL: xx
5200 + PL: xx
3500 + PL:xx
11000 + PL: xx
11000 + PL:xxx
797
276
509
183
692

ROCADE

VITESSE COMMERCIALE (Vmin)

- Vitesse <12km/h
- 12km/h > Vitesse < 16km/h
- 16km/h > Vitesse < 20km/h
- Vitesse > 20km/h

COMPTAGES

Flux indiqués en Trafic Moyen Jours Ouvrables (TMJO)
Trafics Directionnels Heure de pointe

Date du comptage : du xx/xx/2014 au xx/xx/2014

STATIONNEMENT

- Niveau d'usage 80-100%
- Niveau d'usage 50-79%
- Niveau d'usage 0-49%
- Niveau d'usage inconnu

- Place PMR
- Convoyeur de fonds
- Livraison
- Blue CUB
- Ambulances

45 | 2 | L 5
Place Livraison
Place PMR
Total de stationnement

ENTREES

- Entrée véhicule
- Entrée parking commerce

SAINT AUBIN DE MEDOC ← → **BORDEAUX CENTRE**

BORDEAUX MÉTROPOLE

sce Aménagement & environnement

LIAISON EN BUS A HAUT NIVEAU DE SERVICE
SAINT AUBIN DE MEDOC - BORDEAUX CENTRE

Echelle	1/1000
Format	A3
Planche	211
n° plan	2015-011-BHNS

DIAGNOSTIC URBAIN

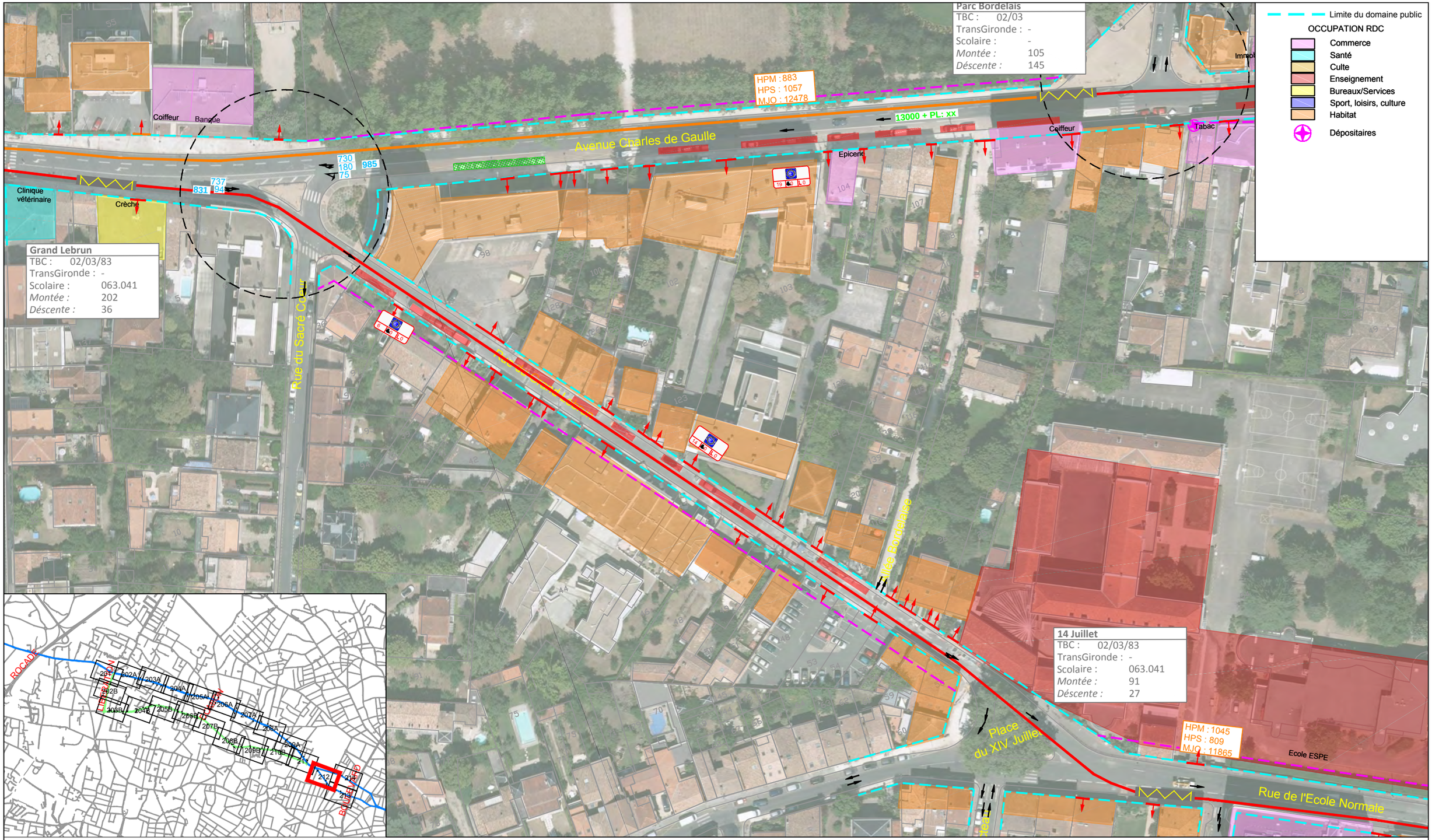

VITESSE COMMERCIALE (Vmin)

- Vitesse <12km/h
- 12km/h > Vitesse < 16km/h
- 16km/h > Vitesse < 20km/h
- Vitesse > 20km/h

COMPTAGES

Flux indiqués en Trafic Moyen Jours Ouvrables (TMJO)
Trafics Directionnels Heure de pointe

Date du comptage : du xx/xx/2014 au xx/xx/2014

STATIONNEMENT

- Niveau d'usage 80-100%
- Niveau d'usage 50-79%
- Niveau d'usage 0-49%
- Niveau d'usage inconnu

- Place PMR
- Convoyeur de fonds
- Livraison
- Blue CUB
- Ambulances

45 | 2 | L 5
Place Livraison
Place PMR
Total de stationnement

ENTREES

- Entrée véhicule
- Entrée parking commerce

SAINT AUBIN DE MEDOC ← → **BORDEAUX CENTRE**

BORDEAUX MÉTROPOLE

sce Aménagement & environnement

LIAISON EN BUS A HAUT NIVEAU DE SERVICE
SAINT AUBIN DE MEDOC - BORDEAUX CENTRE

Echelle	1/1000
Format	A3
Planche	212
n° plan	2015-011-BHNS

DIAGNOSTIC URBAIN

Limite du domaine public

OCCUPATION RDC

- Commerce
- Santé
- Culte
- Enseignement
- Bureaux/Services
- Sport, loisirs, culture
- Habitat

Dépositaires

et
02/03/83
ronde : -
: 063.041
: 91
te : 27

HPM : 1045
HPS : 809
MJO : 11865

Ecole ESPE

Rue de l'Ecole Normale

Rue Portes de Caudéran

Boulevard du Président Wilson

Ecole du bon pasteur

HPM : 620
HPS : 444
MJO : 6573

Rue de Caudéran

Rue Famatina

Rue de l'Hermitage

Allée des Marronniers

12400 + PL:xxx

18200 + PL:xx

26700 + PL:xx

Rue Jules Mabit

Rue d
TBC :
Trans
Scolai
Mont
Désce

Pasteur
TBC : 09
TransGironde : -
Scolaire : -

Pasteur
TBC : 09/74

ROCADE

VITESSE COMMERCIALE (Vmin)

- Vitesse <12km/h
- 12km/h > Vitesse < 16km/h
- 16km/h > Vitesse < 20km/h
- Vitesse > 20km/h

COMPTAGES

Flux indiqués en Trafic Moyen Jours Ouvrables (TMJO)
Trafics Directionnels Heure de pointe

Date du comptage : du xx/xx/2014 au xx/xx/2014

STATIONNEMENT

- Niveau d'usage 80-100%
- Niveau d'usage 50-79%
- Niveau d'usage 0-49%
- Niveau d'usage inconnu

- Place PMR
- Convoyeur de fonds
- Livraison
- Blue CUB
- Ambulances

45 | 2 | L 5

- Place Livraison
- Place PMR
- Total de stationnement

ENTREES

- Entrée véhicule
- Entrée parking commerce

SAINT AUBIN DE MEDOC ← → **BORDEAUX CENTRE**

BORDEAUX MÉTROPOLE

sce Aménagement & environnement

LIAISON EN BUS A HAUT NIVEAU DE SERVICE
SAINT AUBIN DE MEDOC - BORDEAUX CENTRE

N E S W

Echelle	1/1000
Format	A3
Planche	213
n° plan	2015-011-BHNS

DIAGNOSTIC URBAIN

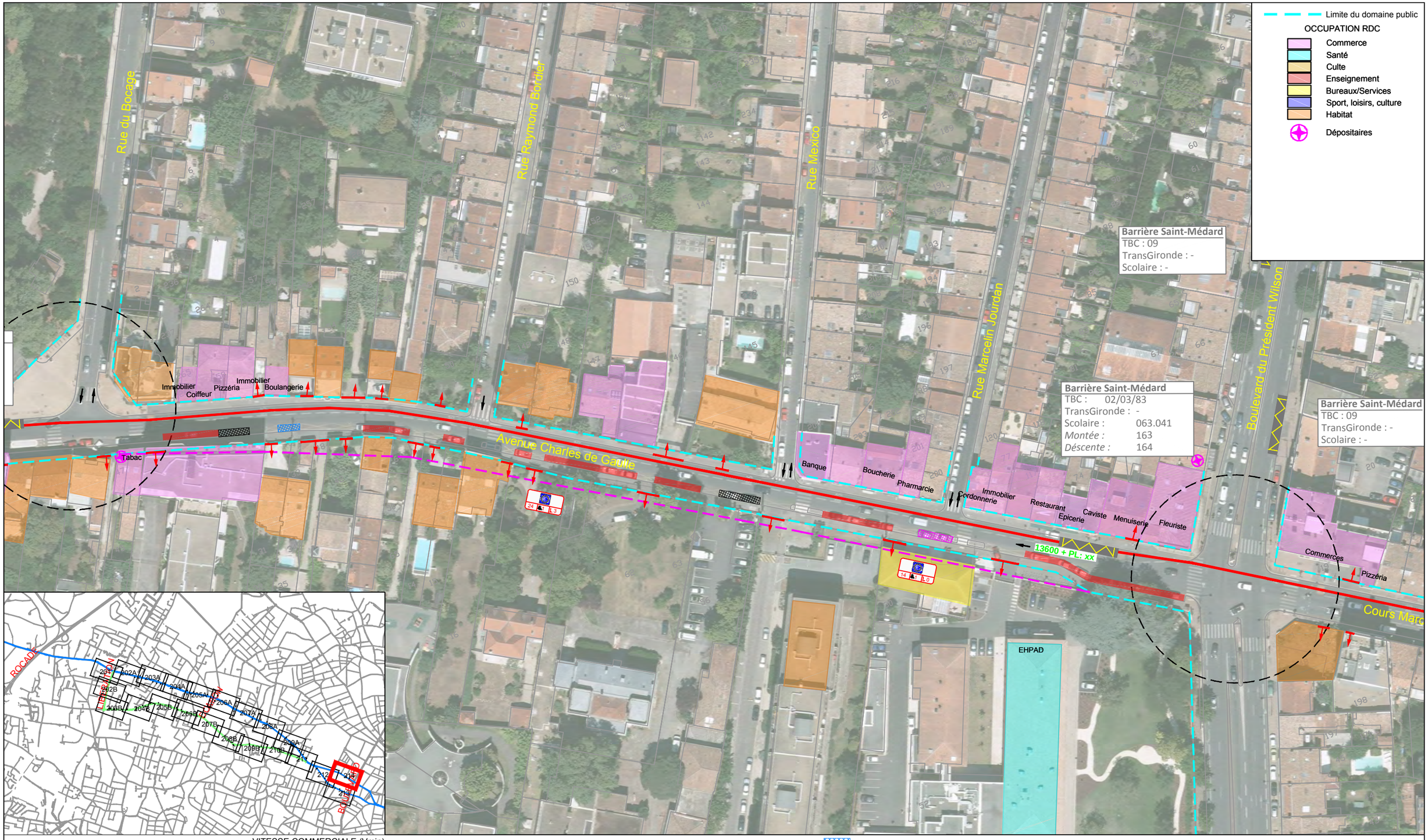

BORDEAUX MÉTROPOLE

sce Aménagement & environnement

LIAISON EN BUS A HAUT NIVEAU DE SERVICE
SAINT AUBIN DE MEDOC - BORDEAUX CENTRE

Echelle	1/1000
Format	A3
Planche	214
n° plan	2015-011-BHNS

DIAGNOSTIC URBAIN

ANNEXE 3 – DIAGNOSTIC URBAIN

Liaison en Transport en Commun à haut niveau de service
Bordeaux – Saint Aubin de Médoc
Etudes préliminaires

Secteur 2 : Bordeaux-Caudéran – Partis d'aménagement Sud

Bordeaux Métropole

Mai 2015

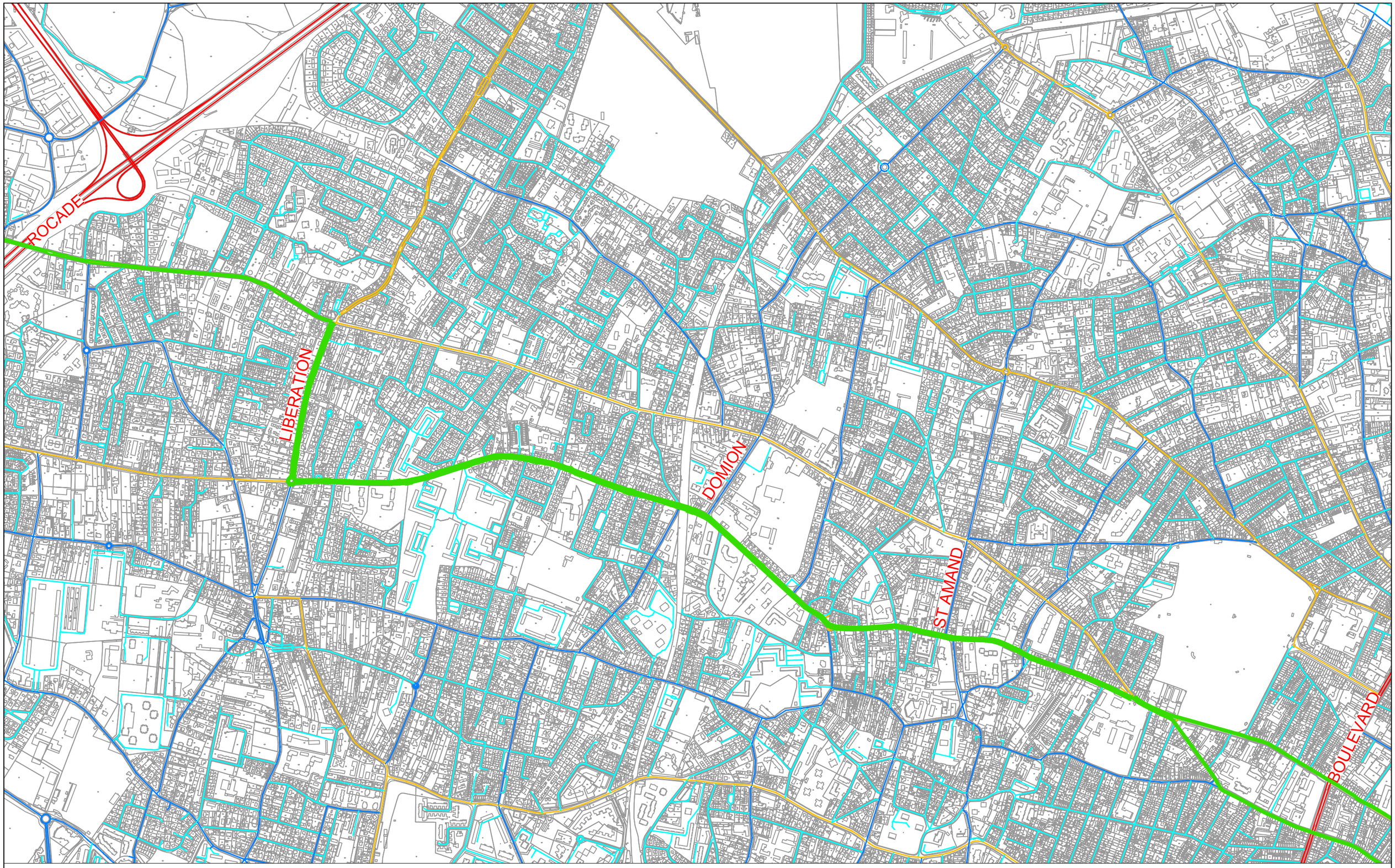

SAINT AUBIN DE MEDOC

BORDEAUX CENTRE

BORDEAUX MÉTROPOLE

sce Aménagement & environnement

LIAISON EN BUS A HAUT NIVEAU DE SERVICE
SAINT AUBIN DE MEDOC - BORDEAUX CENTRE

Echelle	--
Format	A3
Planche	Générale
n° plan	2015-011-BHNS

TRACE SUD
LIBERATION

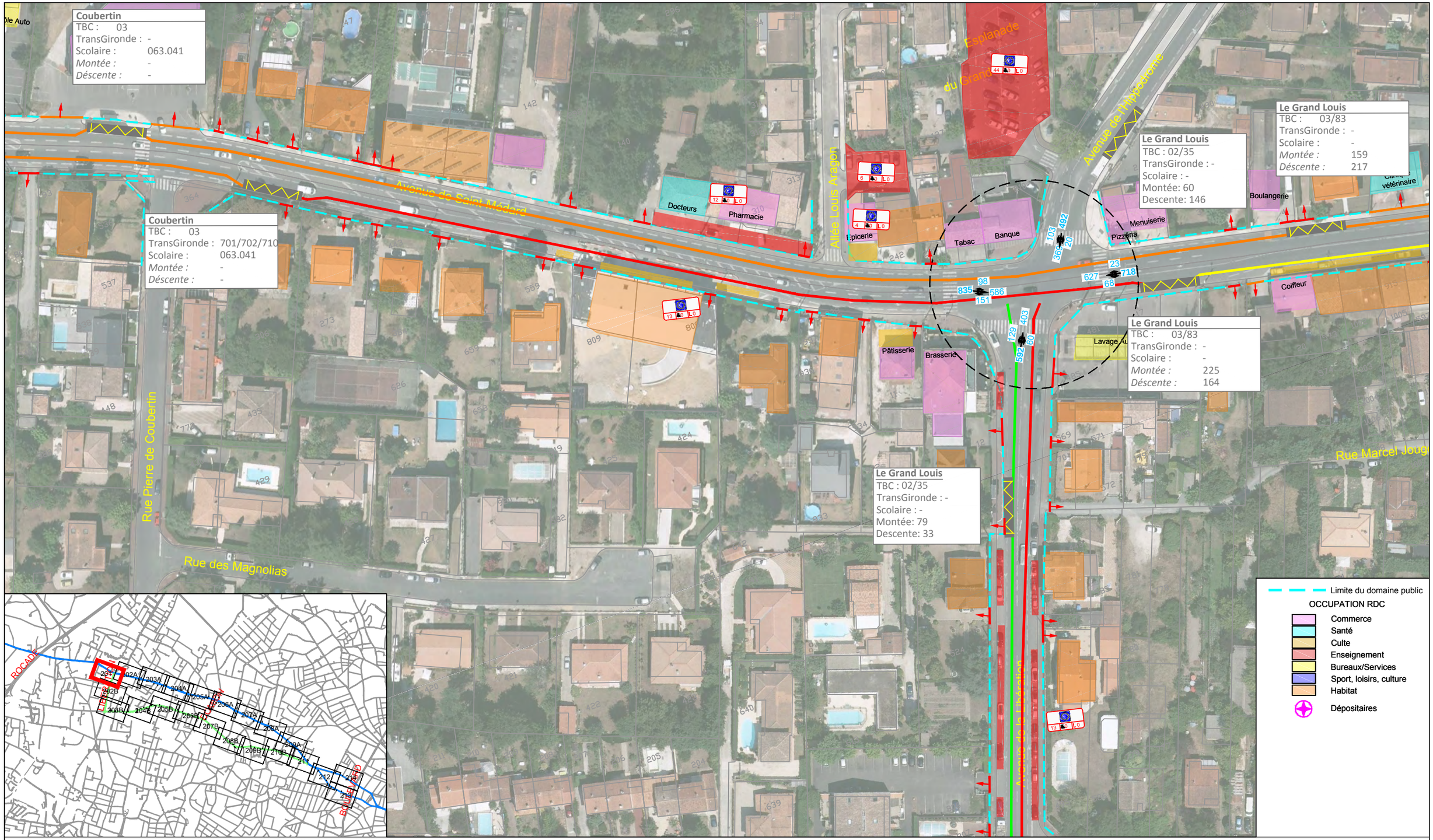

BORDEAUX MÉTROPOLE

sce Aménagement & environnement

LIAISON EN BUS A HAUT NIVEAU DE SERVICE
SAINT AUBIN DE MEDOC - BORDEAUX CENTRE

Echelle	1/1000
Format	A3
Planche	201
n° plan	2015-011-BHNS

DIAGNOSTIC URBAIN

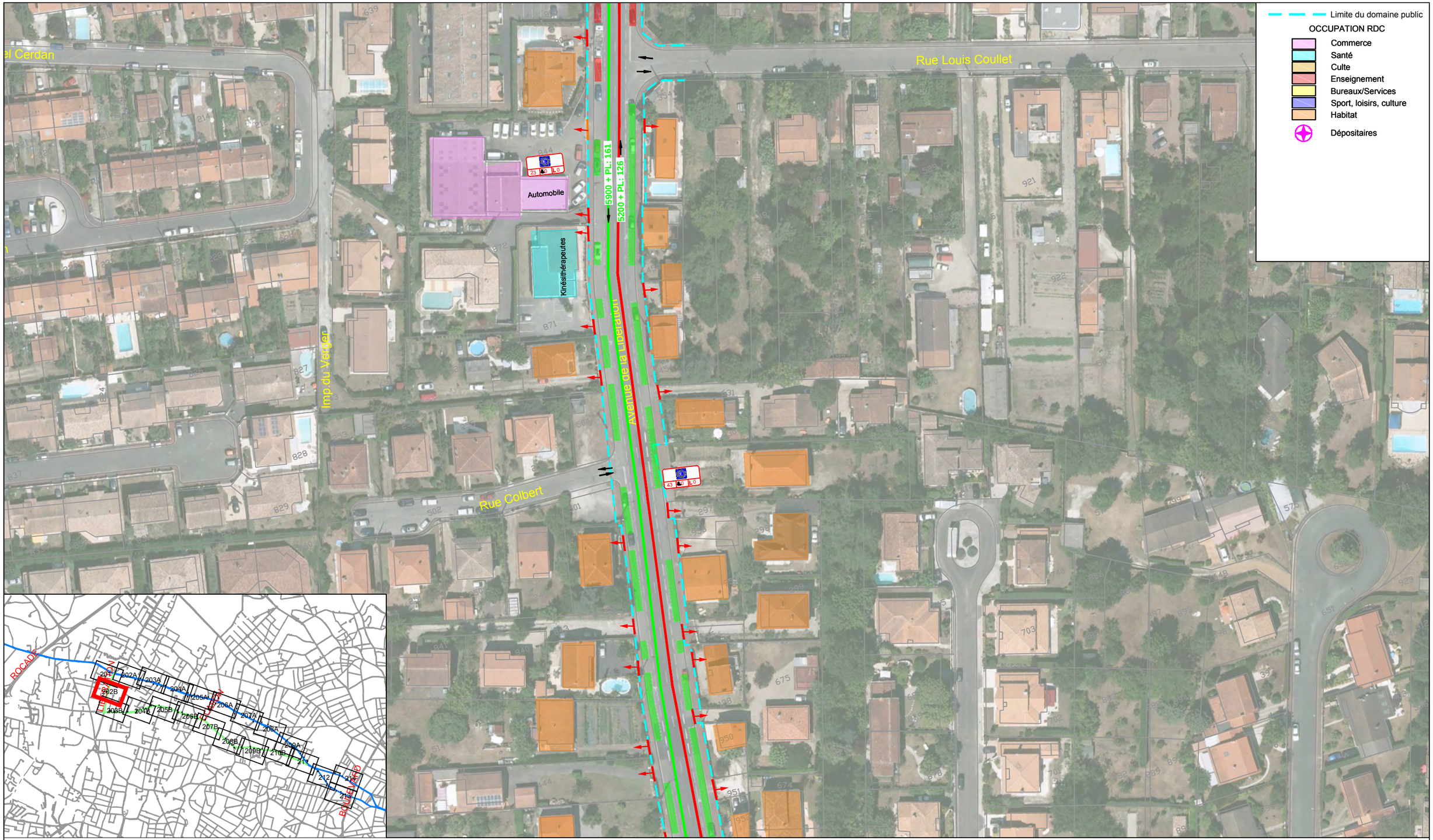

VITESSE COMMERCIALE (Vmin)

- Vitesse <12km/h
- 12km/h > Vitesse < 16km/h
- 16km/h > Vitesse < 20km/h
- Vitesse > 20km/h

COMPTAGES

Flux indiqués en Trafic Moyen Jours Ouvrables (TMJO)
Trafics Directionnels Heure de pointe

Date du comptage : du xx/xx/2014 au xx/xx/2014

STATIONNEMENT

- Niveau d'usage 80-100%
- Niveau d'usage 50-79%
- Niveau d'usage 0-49%
- Niveau d'usage inconnu

- Place PMR
- Convoyeur de fonds
- Livraison
- Blue CUB
- Ambulances

45 | 2 | L 5
Place Livraison
Place PMR
Total de stationnement

ENTREES

- Entrée véhicule
- Entrée parking commerce

SAINT AUBIN DE MEDOC ← → **BORDEAUX CENTRE**

BORDEAUX MÉTROPOLE

sce Aménagement & environnement

LIAISON EN BUS A HAUT NIVEAU DE SERVICE
SAINT AUBIN DE MEDOC - BORDEAUX CENTRE

Echelle	1/1000
Format	A3
Planche	202B
n° plan	2015-011-BHNS

DIAGNOSTIC URBAIN

Limite du domaine public

OCCUPATION RDC

- Commerce
- Santé
- Culte
- Enseignement
- Bureaux/Services
- Sport, loisirs, culture
- Habitat

Dépositaires

Avenue de la Libération

Allée de la Charmille

Rue du Hameau de Trianon

Voie le Hameau de la Chênaie

Rue des Herbiers de Vigneau

Avenue Henri Barbusse

Rue Sully Prud'homme

Syndic

Cabinet médical

Service de santé au travail

Store

Coiffeur

Libération
TBC : 02/35
TransGironde : -
Scolaire : -
Montée:16
Libération:40

Libération
TBC : 02/35
TransGironde : -
Scolaire : -
Montée: 39
Descente: 12

Henri Barbusse
TBC : 02
TransGironde : -
Scolaire : -
Montée: 3
Descente: 53

Henri Barbusse
TBC : 02
TransGironde : -
Scolaire : -
Montée: 54
Descente: 3

Libération
TBC : 30
TransGironde : -
Scolaire : -

Libération
TBC : 30
TransGironde : -
Scolaire : -

12500 + PL: xx

12500 + PL: xx

ROCADE

BOULEVARD

VITESSE COMMERCIALE (Vmin)

- Vitesse <12km/h
- 12km/h > Vitesse < 16km/h
- 16km/h > Vitesse < 20km/h
- Vitesse > 20km/h

COMPTAGES

Flux indiqués en Trafic Moyen Jours Ouvrables (TMJO)
Trafics Directionnels Heure de pointe

Date du comptage : du xx/xx/2014 au xx/xx/2014

STATIONNEMENT

- Niveau d'usage 80-100%
- Niveau d'usage 50-79%
- Niveau d'usage 0-49%
- Niveau d'usage inconnu

- Place PMR
- Convoyeur de fonds
- Livraison
- Blue CUB
- Ambulances

45 2 L 5

Place Livraison
Place PMR
Total de stationnement

ENTREES

- Entrée véhicule
- Entrée parking commerce

SAINT AUBIN DE MEDOC ← → **BORDEAUX CENTRE**

BORDEAUX MÉTROPOLE

sce Aménagement & environnement

LIAISON EN BUS A HAUT NIVEAU DE SERVICE
SAINT AUBIN DE MEDOC - BORDEAUX CENTRE

Echelle	1/1000
Format	A3
Planche	203B
n° plan	2015-011-BHNS

DIAGNOSTIC URBAIN

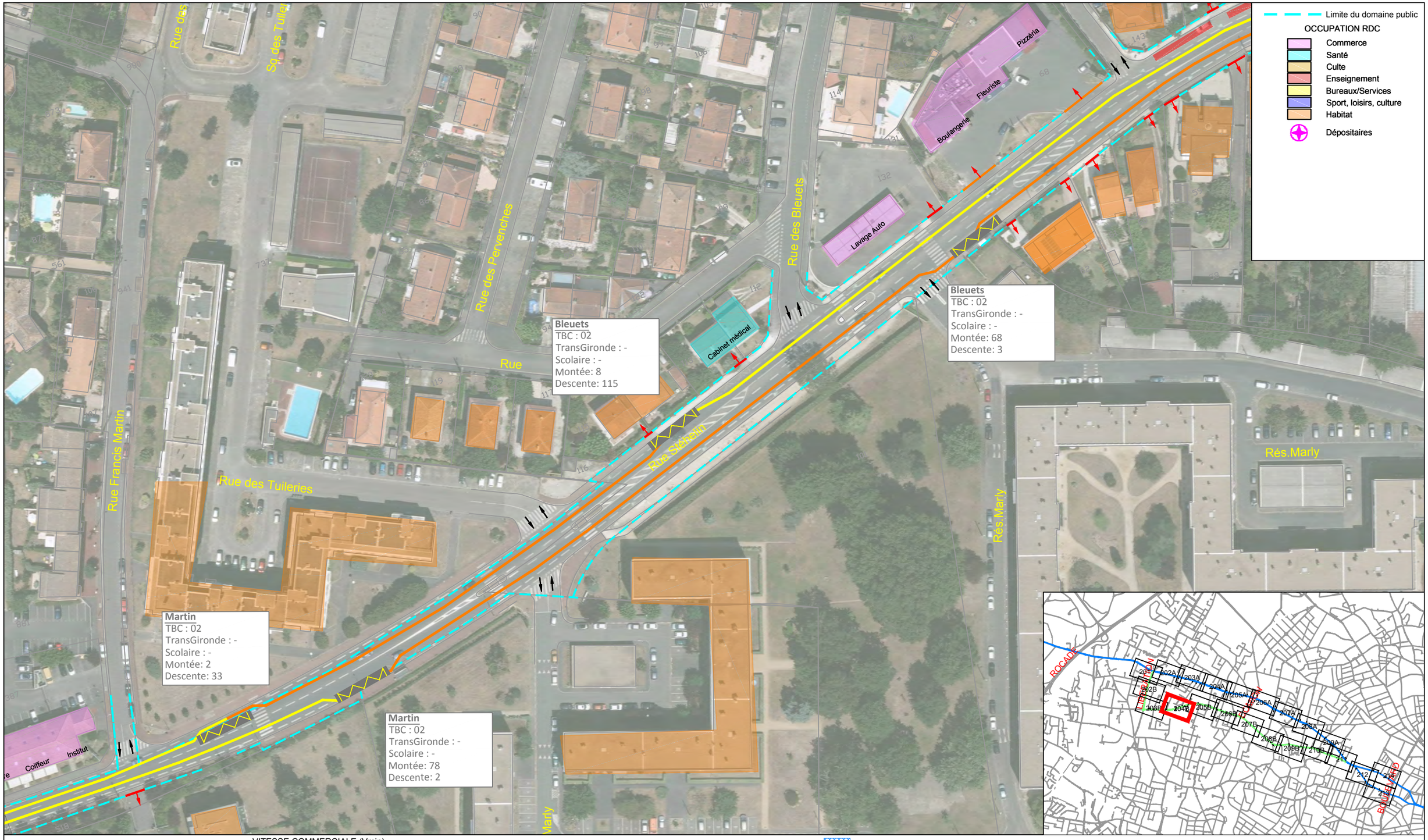

VITESSE COMMERCIALE (Vmin)

- Vitesse <12km/h
- 12km/h > Vitesse < 16km/h
- 16km/h > Vitesse < 20km/h
- Vitesse > 20km/h

COMPTAGES

Flux indiqués en Trafic Moyen Jours Ouvrables (TMJO)
Trafics Directionnels Heure de pointe

Date du comptage : du xx/xx/2014 au xx/xx/2014

STATIONNEMENT

- Niveau d'usage 80-100%
- Niveau d'usage 50-79%
- Niveau d'usage 0-49%
- Niveau d'usage inconnu

- Place PMR
- Convoyeur de fonds
- Livraison
- Blue CUB
- Ambulances

45 | 2 | L 5
Place Livraison
Place PMR
Total de stationnement

ENTREES

- Entrée véhicule
- Entrée parking commerce

SAINT AUBIN DE MEDOC ⟵ ⟶ **BORDEAUX CENTRE**

BORDEAUX MÉTROPOLE

sce Aménagement & environnement

LIAISON EN BUS A HAUT NIVEAU DE SERVICE
SAINT AUBIN DE MEDOC - BORDEAUX CENTRE

Echelle	1/1000
Format	A3
Planche	204B
n° plan	2015-011-BHNS

DIAGNOSTIC URBAIN

Limite du domaine public

OCCUPATION RDC

- Commerce
- Santé
- Culte
- Enseignement
- Bureaux/Services
- Sport, loisirs, culture
- Habitat

Dépositaires

Allée de Passy

Rue Carton

Rue Padouin

Rue Stéhelin

Rue Corot

Rue Fragonard

Rue Delacroix

Allée Dieudonné Costes

Pharmacie

Opticien

Assureur

Carton
TBC : 02/41
TransGironde : -
Scolaire : -
Montée: 78
Descente: 87

Fragonard
TBC : 02
TransGironde : -
Scolaire : -
Montée: 3
Descente: 92

Fragonard
TBC : 02/41
TransGironde : -
Scolaire : -
Montée: 66
Descente: 6

Carton
TBC : 02/41
TransGironde : -
Scolaire : -
Montée: 90
Descente: 56

Fragonard
TBC : 41
TransGironde : -
Scolaire : -

ROCADE

VITESSE COMMERCIALE (Vmin)

- Vitesse <12km/h
- 12km/h > Vitesse < 16km/h
- 16km/h > Vitesse < 20km/h
- Vitesse > 20km/h

COMPTAGES

Flux indiqués en Trafic Moyen Jours Ouvrables (TMJO)
Trafics Directionnels Heure de pointe

Date du comptage : du xx/xx/2014 au xx/xx/2014

STATIONNEMENT

- Niveau d'usage 80-100%
- Niveau d'usage 50-79%
- Niveau d'usage 0-49%
- Niveau d'usage inconnu

- Place PMR
- Convoyeur de fonds
- Livraison
- Blue CUB
- Ambulances

45 | 2 | L 5
Place Livraison
Place PMR
Total de stationnement

ENTREES

- Entrée véhicule
- Entrée parking commerce

SAINT AUBIN DE MEDOC ← → **BORDEAUX CENTRE**

BORDEAUX MÉTROPOLE

sce Aménagement & environnement

LIAISON EN BUS A HAUT NIVEAU DE SERVICE
SAINT AUBIN DE MEDOC - BORDEAUX CENTRE

Echelle	1/1000
Format	A3
Planche	205B
n° plan	2015-011-BHNS

DIAGNOSTIC URBAIN

Limite du domaine public

OCCUPATION RDC

- Commerce
- Santé
- Culte
- Enseignement
- Bureaux/Services
- Sport, loisirs, culture
- Habitat
- Dépositaires

Rue Padouin

Rue Docteur Bert

Rue Lagraveyre

Rue Stéhelin

Rue Chanoine André Lacaze

Rue Dr Paul Castanet

Rue Alfred de Musset

Rue Edmond Rostand

Rue Perinot

Opticien

Assureur

686 621 65 456 493 37 53 106 43

Docteur Bert
TBC : 02/41
TransGironde : -
Scolaire : -
Montée: 29
Descente: 62

Docteur Bert
TBC : 02/41
TransGironde : -
Scolaire : -
Montée: 47
Descente: 7

Domion
TBC : 02/41
TransGironde :
Scolaire : -
Montée: 21
Descente: 121

Domion
TBC : 02
TransGironde : -
Scolaire : -
Montée: 142
Descente: 13

ROCADE

ROUTE DU MEDOC

VITESSE COMMERCIALE (Vmin)

- Vitesse <12km/h
- 12km/h > Vitesse < 16km/h
- 16km/h > Vitesse < 20km/h
- Vitesse > 20km/h

COMPTAGES

Flux indiqués en Trafic Moyen Jours Ouvrables (TMJO)
Trafics Directionnels Heure de pointe

Date du comptage : du xx/xx/2014 au xx/xx/2014

STATIONNEMENT

- Niveau d'usage 80-100%
- Niveau d'usage 50-79%
- Niveau d'usage 0-49%
- Niveau d'usage inconnu

- Place PMR
- Convoyeur de fonds
- Livraison
- Blue CUB
- Ambulances

45 2 L 5

Place Livraison
Place PMR
Total de stationnement

ENTREES

- Entrée véhicule
- Entrée parking commerce

SAINT AUBIN DE MEDOC **BORDEAUX CENTRE**

BORDEAUX MÉTROPOLE

sce Aménagement & environnement

LIAISON EN BUS A HAUT NIVEAU DE SERVICE
SAINT AUBIN DE MEDOC - BORDEAUX CENTRE

Echelle	1/1000
Format	A3
Planche	206B
n° plan	2015-011-BHNS

DIAGNOSTIC URBAIN

Limite du domaine public

OCCUPATION RDC

- Commerce
- Santé
- Culte
- Enseignement
- Bureaux/Services
- Sport, loisirs, culture
- Habitat

Dépositaires

Domion
TBC : 02/41
TransGironde : -
Scolaire : -
Montée: 21
Descente: 121

Domion
TBC : 02
TransGironde : -
Scolaire : -
Montée: 142
Descente: 13

Stade Stéhélin
TBC : 02
TransGironde : -
Scolaire : -
Montée: 15
Descente: 81

Stade Stéhélin
TBC : 02
TransGironde : -
Scolaire : -
Montée: 100
Descente: 11

Rue Perinot

Rue Poujeau

Rue Stéhelin

Domion

Ecole

Institut pour adolescents

Club house

Centre de rééducation

968 355 613 214 435 221 363 100 463

ROCADE

BOULEVARD

VITESSE COMMERCIALE (Vmin)

- Vitesse <12km/h
- 12km/h > Vitesse < 16km/h
- 16km/h > Vitesse < 20km/h
- Vitesse > 20km/h

COMPTAGES

Flux indiqués en Trafic Moyen Jours Ouvrables (TMJO)
Trafics Directionnels Heure de pointe

Date du comptage : du xx/xx/2014 au xx/xx/2014

STATIONNEMENT

- Niveau d'usage 80-100%
- Niveau d'usage 50-79%
- Niveau d'usage 0-49%
- Niveau d'usage inconnu

- Place PMR
- Convoyeur de fonds
- Livraison
- Blue CUB
- Ambulances

45 | 2 | L 5
Place Livraison
Place PMR
Total de stationnement

ENTREES

- Entrée véhicule
- Entrée parking commerce

SAINT AUBIN DE MEDOC ➤ ➤ **BORDEAUX CENTRE**

BORDEAUX MÉTROPOLE

sce Aménagement & environnement

LIAISON EN BUS A HAUT NIVEAU DE SERVICE
SAINT AUBIN DE MEDOC - BORDEAUX CENTRE

Echelle	1/1000
Format	A3
Planche	207B
n° plan	2015-011-BHNS

DIAGNOSTIC URBAIN

Limite du domaine public

OCCUPATION RDC

- Commerce
- Santé
- Culte
- Enseignement
- Bureaux/Services
- Sport, loisirs, culture
- Habitat

Dépositaires

Stade Stéhélin
TBC : 02
TransGironde : -
Scolaire : -
Montée: 15
Descente: 81

Stade Stéhélin
TBC : 02
TransGironde : -
Scolaire : -
Montée: 100
Descente: 11

Lestonnat
TBC : 02/41
TransGironde : -
Scolaire : -
Montée: 56
Descente: 174

Lestonnat
TBC : 02
TransGironde : -
Scolaire : -
Montée: 156
Descente: 39

Square Bernard Lecache
Rue G. Léglise
Rue Stéhélin
Rue Lavoisier
Dutour
Cité Branna
Rue Cérey
Rue Joseph Brun
Pce Croix de Lestonnat
Pharmacie Pizzéria
Notaire
Couture
Aide à domicile
Restaurant
Formation
Pmeur
Rue de Longchamps
Passage Lestonnat

ROCADE
BRUGES

VITESSE COMMERCIALE (Vmin)

- Vitesse <12km/h
- 12km/h > Vitesse < 16km/h
- 16km/h > Vitesse < 20km/h
- Vitesse > 20km/h

COMPTAGES

Flux indiqués en Trafic Moyen Jours Ouvrables (TMJO)
Trafics Directionnels Heure de pointe

Date du comptage : du xx/xx/2014 au xx/xx/2014

STATIONNEMENT

- Niveau d'usage 80-100%
- Niveau d'usage 50-79%
- Niveau d'usage 0-49%
- Niveau d'usage inconnu

- Place PMR
- Convoyeur de fonds
- Livraison
- Blue CUB
- Ambulances

45 2 L 5
Place Livraison
Place PMR
Total de stationnement

ENTREES

- Entrée véhicule
- Entrée parking commerce

SAINT AUBIN DE MEDOC ⟵ ⟶ **BORDEAUX CENTRE**

BORDEAUX MÉTROPOLE

sce Aménagement & environnement

LIAISON EN BUS A HAUT NIVEAU DE SERVICE
SAINT AUBIN DE MEDOC - BORDEAUX CENTRE

Echelle	1/1000
Format	A3
Planche	208B
n° plan	2015-011-BHNS

DIAGNOSTIC URBAIN

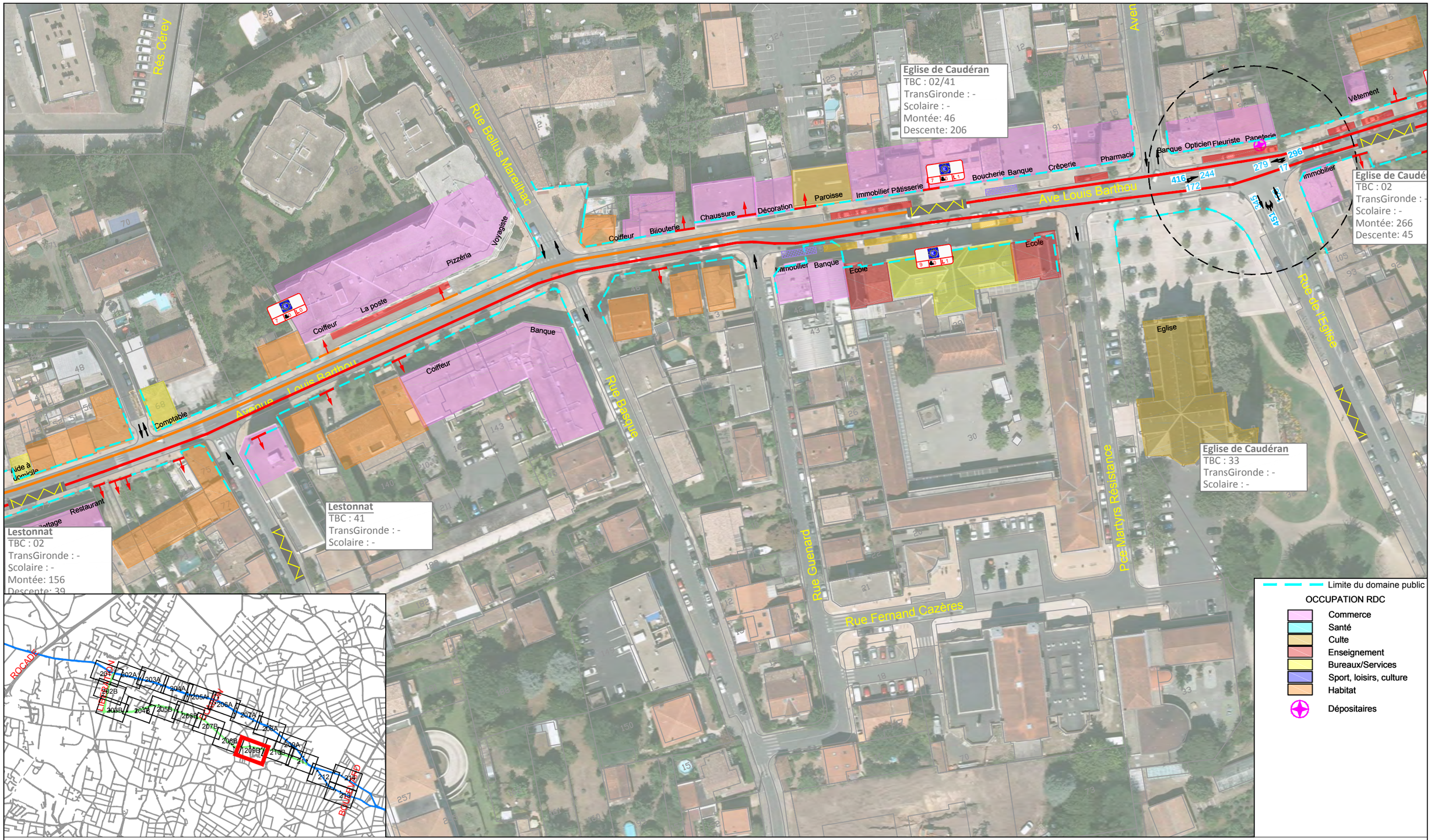

VITESSE COMMERCIALE (Vmin)

- Vitesse <12km/h
- 12km/h > Vitesse < 16km/h
- 16km/h > Vitesse < 20km/h
- Vitesse > 20km/h

COMPTAGES

Flux indiqués en Trafic Moyen Jours Ouvrables (TMJO)
Trafics Directionnels Heure de pointe

Date du comptage : du xx/xx/2014 au xx/xx/2014

STATIONNEMENT

- Niveau d'usage 80-100%
- Niveau d'usage 50-79%
- Niveau d'usage 0-49%
- Niveau d'usage inconnu

- Place PMR
- Convoyeur de fonds
- Livraison
- Blue CUB
- Ambulances

45 2 L 5

- Place Livraison
- Place PMR
- Total de stationnement

ENTREES

- Entrée véhicule
- Entrée parking commerce

SAINT AUBIN DE MEDOC ⟵ ⟶ **BORDEAUX CENTRE**

BORDEAUX MÉTROPOLE

sce Aménagement & environnement

LIAISON EN BUS A HAUT NIVEAU DE SERVICE
SAINT AUBIN DE MEDOC - BORDEAUX CENTRE

Echelle	1/1000
Format	A3
Planche	209B
n° plan	2015-011-BHNS

DIAGNOSTIC URBAIN

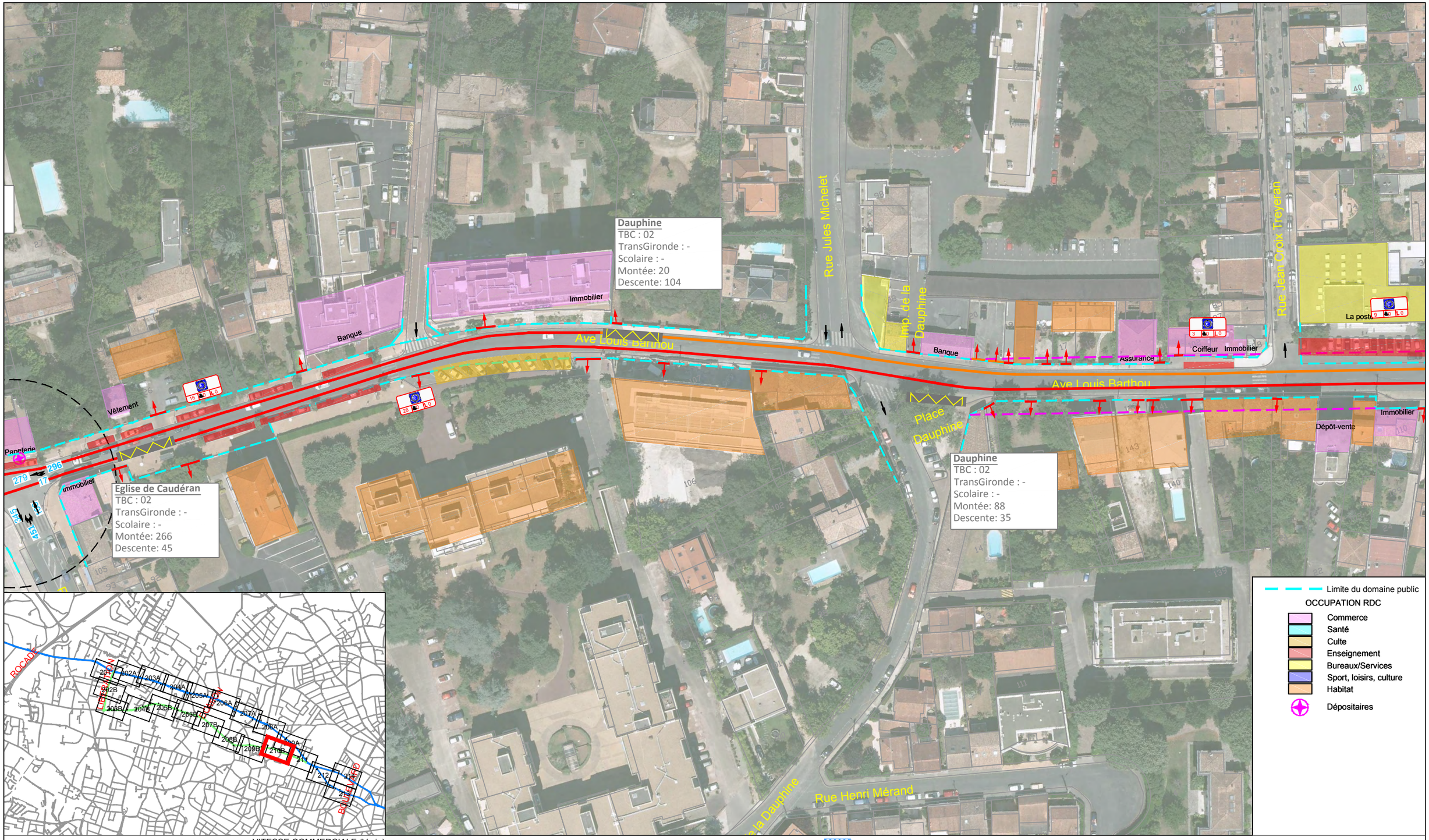

VITESSE COMMERCIALE (Vmin)

- Vitesse <12km/h
- 12km/h > Vitesse < 16km/h
- 16km/h > Vitesse < 20km/h
- Vitesse > 20km/h

COMPTAGES

Flux indiqués en Trafic Moyen Jours Ouvrables (TMJO)
Trafics Directionnels Heure de pointe

Date du comptage : du xx/xx/2014 au xx/xx/2014

STATIONNEMENT

- Niveau d'usage 80-100%
- Niveau d'usage 50-79%
- Niveau d'usage 0-49%
- Niveau d'usage inconnu

- Place PMR
- Convoyeur de fonds
- Livraison
- Blue CUB
- Ambulances

45 | 2 | L 5
Place Livraison
Place PMR
Total de stationnement

ENTREES

- Entrée véhicule
- Entrée parking commerce

SAINT AUBIN DE MEDOC **BORDEAUX CENTRE**

BORDEAUX MÉTROPOLE

sce Aménagement & environnement

LIAISON EN BUS A HAUT NIVEAU DE SERVICE
SAINT AUBIN DE MEDOC - BORDEAUX CENTRE

Echelle	1/1000
Format	A3
Planche	210B
n° plan	2015-011-BHNS

DIAGNOSTIC URBAIN

Limite du domaine public

OCCUPATION RDC

- Commerce
- Santé
- Culte
- Enseignement
- Bureaux/Services
- Sport, loisirs, culture
- Habitat
- Dépositaires

Rue Jules Bétbeder

Rue Henri Colli

Rue de Rosny

Rue du Parc

Ave Louis Bartheu

Avenue Ch. de Gaulle

Rue François Mauriac

Station hors service

Cours

Antiquaire

Alimentaire

Carrosserie

Couture

Auto-école

Immobilier

Coiffeur

Brasserie

Entreprise BTP

La poste

Dépôt-vente

Pce du Monument aux Morts

Clinique vétérinaire

Crèch

HPM : 450
HPS : 586
MJO : 6679

Grand Lebrun
TBC : 02/03
TransGironde : -
Scolaire : 063.041
Montée : 196
Déscente : 305

Grand Lebrun
TBC : 02
TransGironde : -
Scolaire : -
Montée: 86
Descente: 179

Grand Lebrun
TBC : 02/03/83
TransGironde : -
Scolaire : 063.04
Montée : 202
Déscente : 36

6900 + PL: xx
7000 + PL: xx
5200 + PL: xx
3500 + PL:xx
11000 + PL: xx
11000 + PL:xxx
797
276
509
183
692

ROCADE

VITESSE COMMERCIALE (Vmin)

- Vitesse <12km/h
- 12km/h > Vitesse < 16km/h
- 16km/h > Vitesse < 20km/h
- Vitesse > 20km/h

COMPTAGES

Flux indiqués en Trafic Moyen Jours Ouvrables (TMJO)
Trafics Directionnels Heure de pointe

Date du comptage : du xx/xx/2014 au xx/xx/2014

STATIONNEMENT

- Niveau d'usage 80-100%
- Niveau d'usage 50-79%
- Niveau d'usage 0-49%
- Niveau d'usage inconnu

- Place PMR
- Convoyeur de fonds
- Livraison
- Blue CUB
- Ambulances

45 | 2 | L 5
Place Livraison
Place PMR
Total de stationnement

ENTREES

- Entrée véhicule
- Entrée parking commerce

SAINT AUBIN DE MEDOC ← → **BORDEAUX CENTRE**

BORDEAUX MÉTROPOLE

sce Aménagement & environnement

LIAISON EN BUS A HAUT NIVEAU DE SERVICE
SAINT AUBIN DE MEDOC - BORDEAUX CENTRE

Echelle	1/1000
Format	A3
Planche	211
n° plan	2015-011-BHNS

DIAGNOSTIC URBAIN