



ETUDES PRELIMINAIRES

BORDEAUX
METROPOLE

Commune de Bordeaux
Réseau Vélo Express - Itinéraire 11

1.4 Carnet de coupes

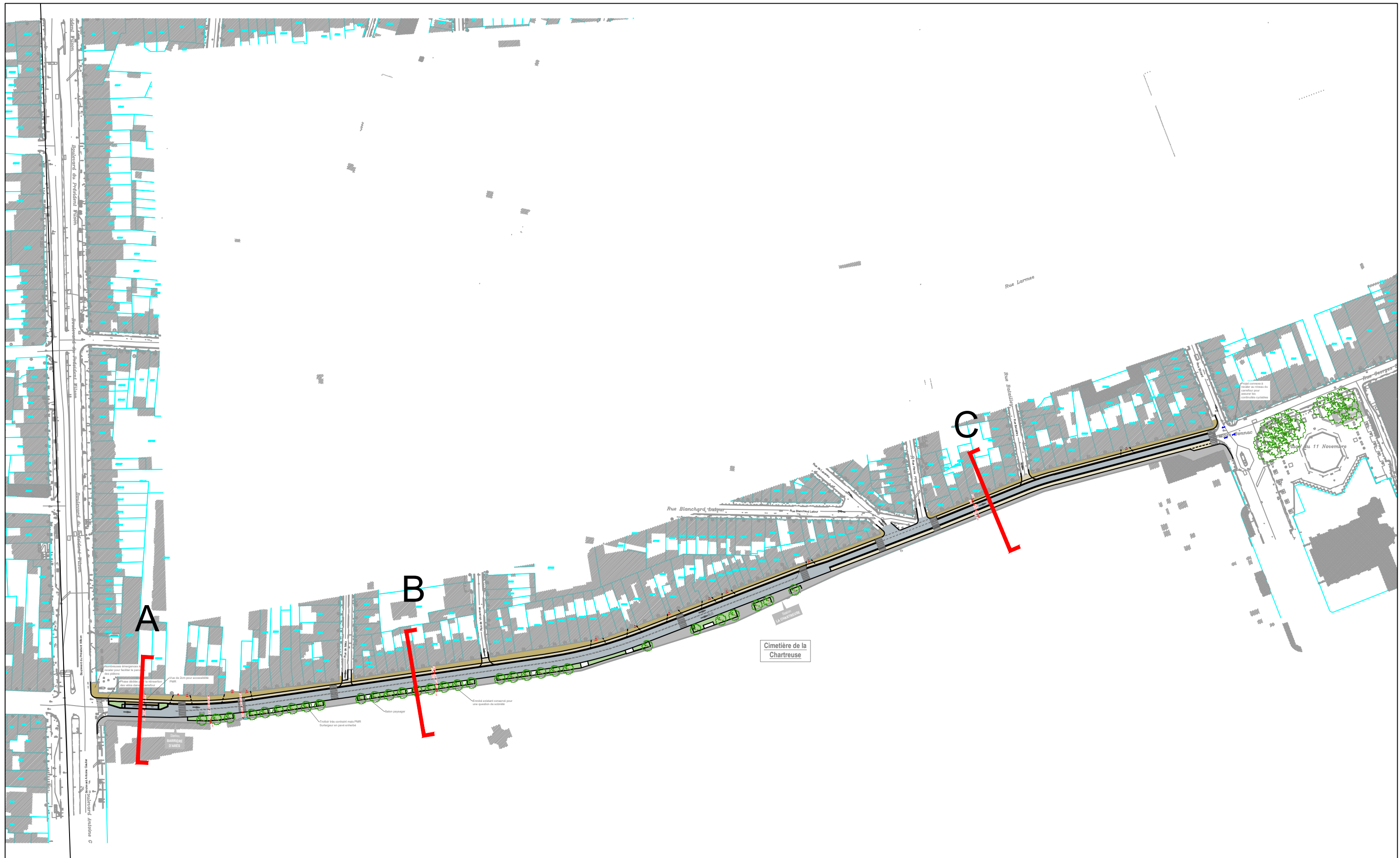
Dossier : 231174 DA
Echelle : 1/500
N° de Planche : 1/1


sce
Aménagement
& environnement
AGENCE DE BORDEAUX
CAP 24-Zone d'activités des Mondaults
1-4 Avenue Pierre Mendès France
33270 FLOIRAC
Tél : 05.57.59.87.43
Fax : 05.56.30.90.12
E-mail : bordeaux@sce.fr - www.sce.fr

sce
ateliersup+

EP

Indice	DATES	MODIFICATIONS	Dessiné	Vérifié
A	10/01/2024	Première émission	MSL	BSM
B	08/04/2024	Reprise des EP	MSL	BSM



Commune de Bordeaux
Réseau Vélo Express - itinéraire 11

Plan de repérage des coupes

Dessin : MSL	Date : 04/2024	Echelle : 1/ 2000	Indice : b	Fichier : 231174DA_REVE11_FS_EP_CPE_BONNAC_A.dwg	EP
--------------	----------------	-------------------	------------	--	----

NORD

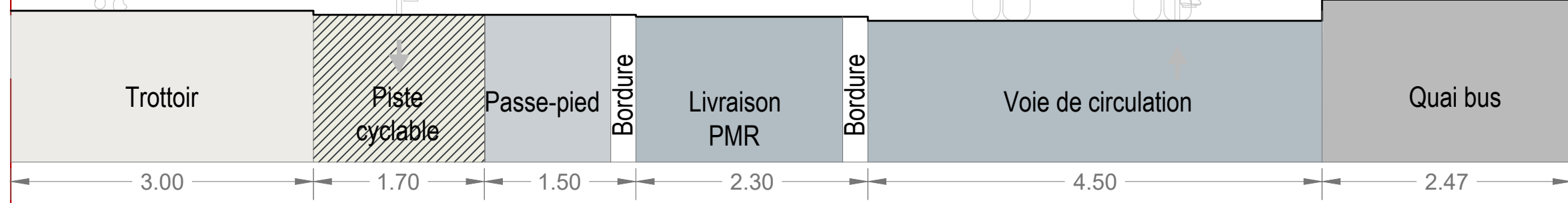
SUD

limite public/privé

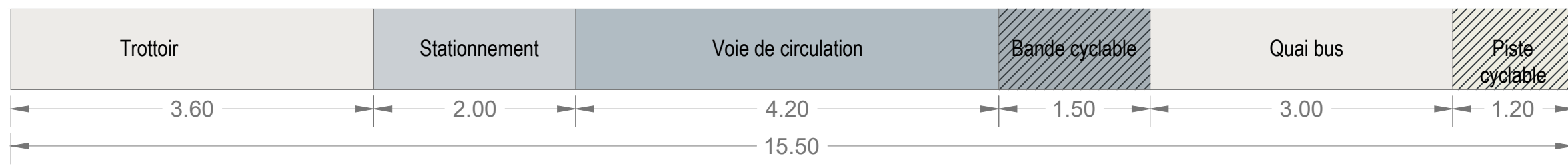
limite public/privé

enrobé existant conservé

PROJET



EXISTANT



Commune de Bordeaux
Réseau Vélo Express - itinéraire 11

Coupe A
 Rue Bonnac

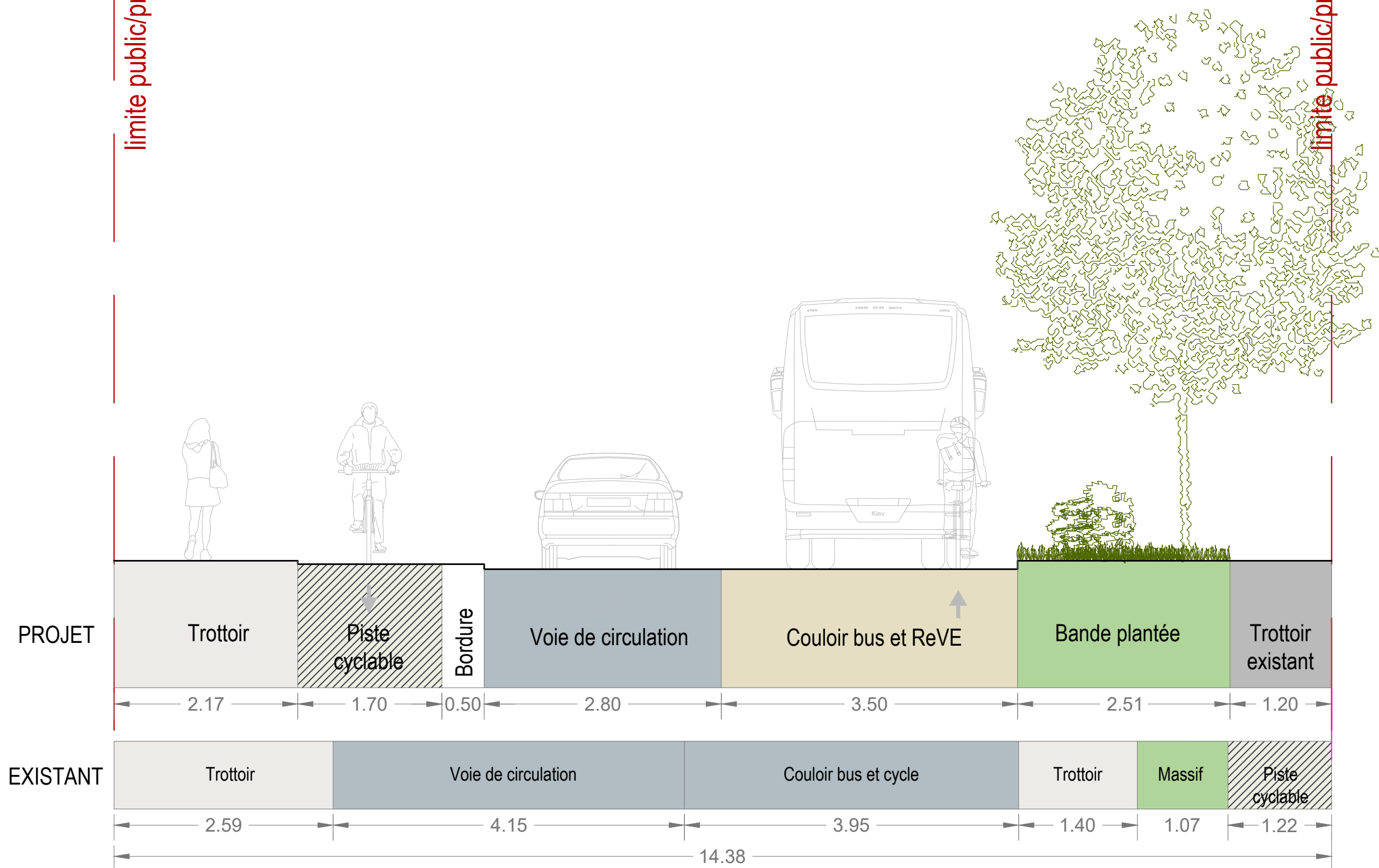
Planche 1

NORD

SUD

limite public/privé

limite public/privé



Commune de Bordeaux
Réseau Vélo Express - itinéraire 11

Coupe B
 Rue Bonnac

Planche 2

Dessin : MSL

Date : 04/2024

Echelle : 1/ 50

Indice : b

Fichier : 231174DA_REVE11_FS_EP_CPE_BONNAC_A.dwg

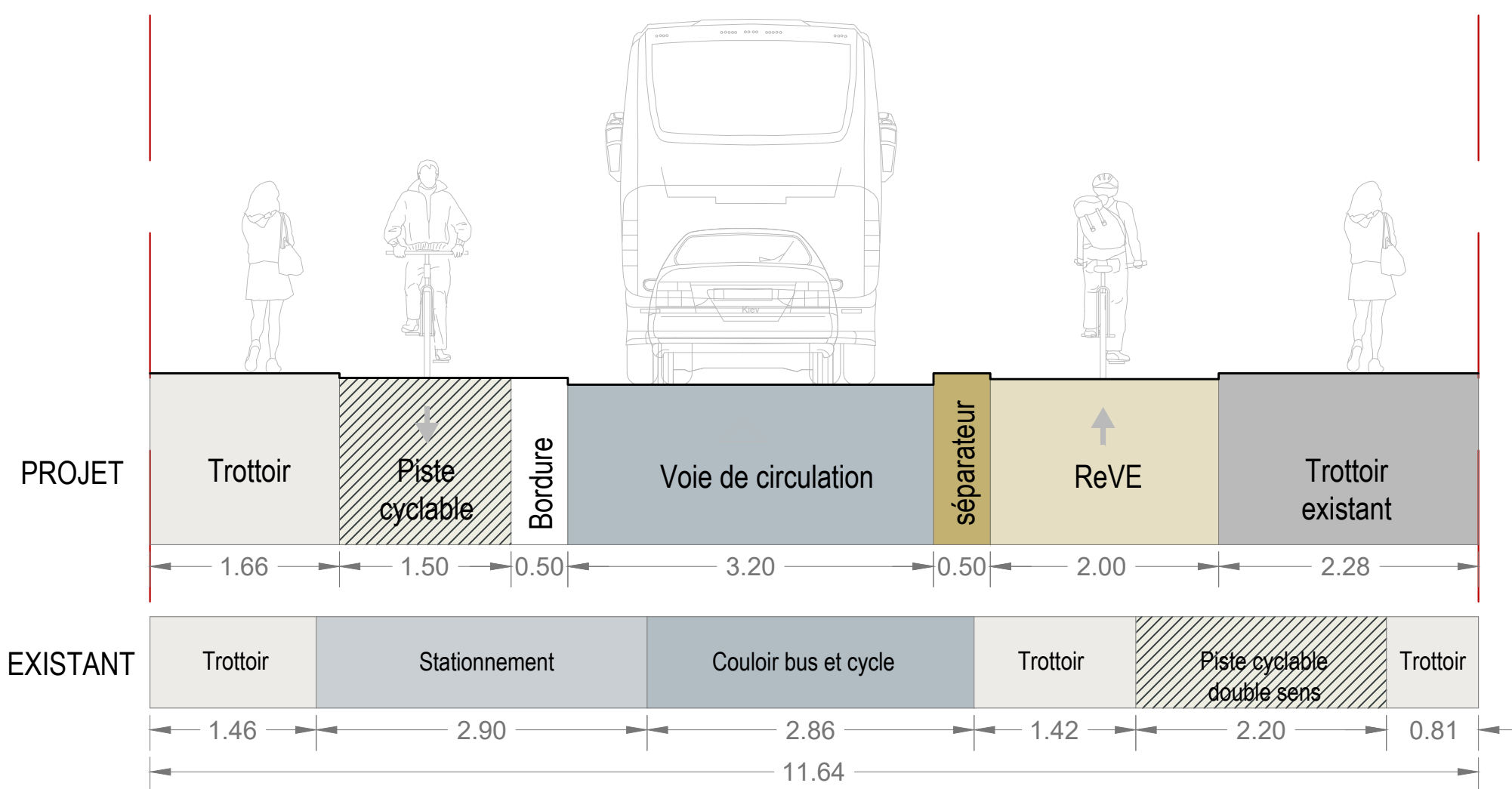
EP

NORD

SUD

limite public/privé

limite public/privé



Commune de Bordeaux
Réseau Vélo Express - itinéraire 11

Coupe C
 Rue Bonnac

Planche 3

Dessin : MSL

Date : 04/2024

Echelle : 1/ 50

Indice : b

Fichier : 231174DA_REVE11_FS_EP_CPE_BONNAC_A.dwg

EP