LEGENDE

EL7 – Alignement approuvé le : 17/04/1926

PAA avec servitude d'alignement existante 4627EL7

ALIGNEMENT–ACQUISITION

ALIGNEMENT–RETROCESSION

P.A.A existant approuvé le :

Alignement à supprimer

Limite parcelle cadastrale

PLU_ER_Voirie – Emplacement réservé de voirie

DATAHUB MÉTROPOLE DE BORDEAUX

BORDEAUX MÉTROPOLE

DIRECTION GÉNÉRALE NUMÉRIQUE ET SYSTÈMES D'INFORMATION
DIRECTION DE LA DONNÉE ET DE LA CONNAISSANCE TERRITORIALE
SERVICE TOPOGRAPHIE ET RÉFÉRENCES SPATIALES

Dossier
Enquête d'alignement

COMMUNE

de BORDEAUX

ENQUETE PUBLIQUE PREALABLE A LA MODIFICATION D'UN PLAN D'ALIGNEMENT

RUE DES PELOURDES

Partie comprise entre
AVENUE DE LABARDE
et
BLV ALBERT BRANDENBURG

PLAN D'ALIGNEMENT ETAT EXISTANT

NUMERO DE CLASSEMENT	TOPERIM
	BX2315

MODIFICATIONS

D.D.C.T.
Centre Suivi Commandes Topographique et Définition Alignements
PROJETEUR : Justino DA COSTA

DRESSE LE : 22/10/2026
PAR :D.D.C.T.

Service topographie
Direction générale numérique et systèmes d'information
Esplanade Charles-de-Gaulle
33045 BORDEAUX cedex
Tél : 05.56.99.84.84 - Poste 28477

ADMISSION LE : 23/10/2026
CHEFFE DU SERVICE TOPOGRAPHIE
Emma PEROTIN

SERVICE DEMANDEUR :
REFERENT : BERCIS–GAUCAIN Aude
+33 533893649
a.bercisgaugain@bordeaux-metropole.fr
Pôle territorial Bordeaux – S. Foncier

Plan d'Alignement
Etat Existant
PLAN 1/3

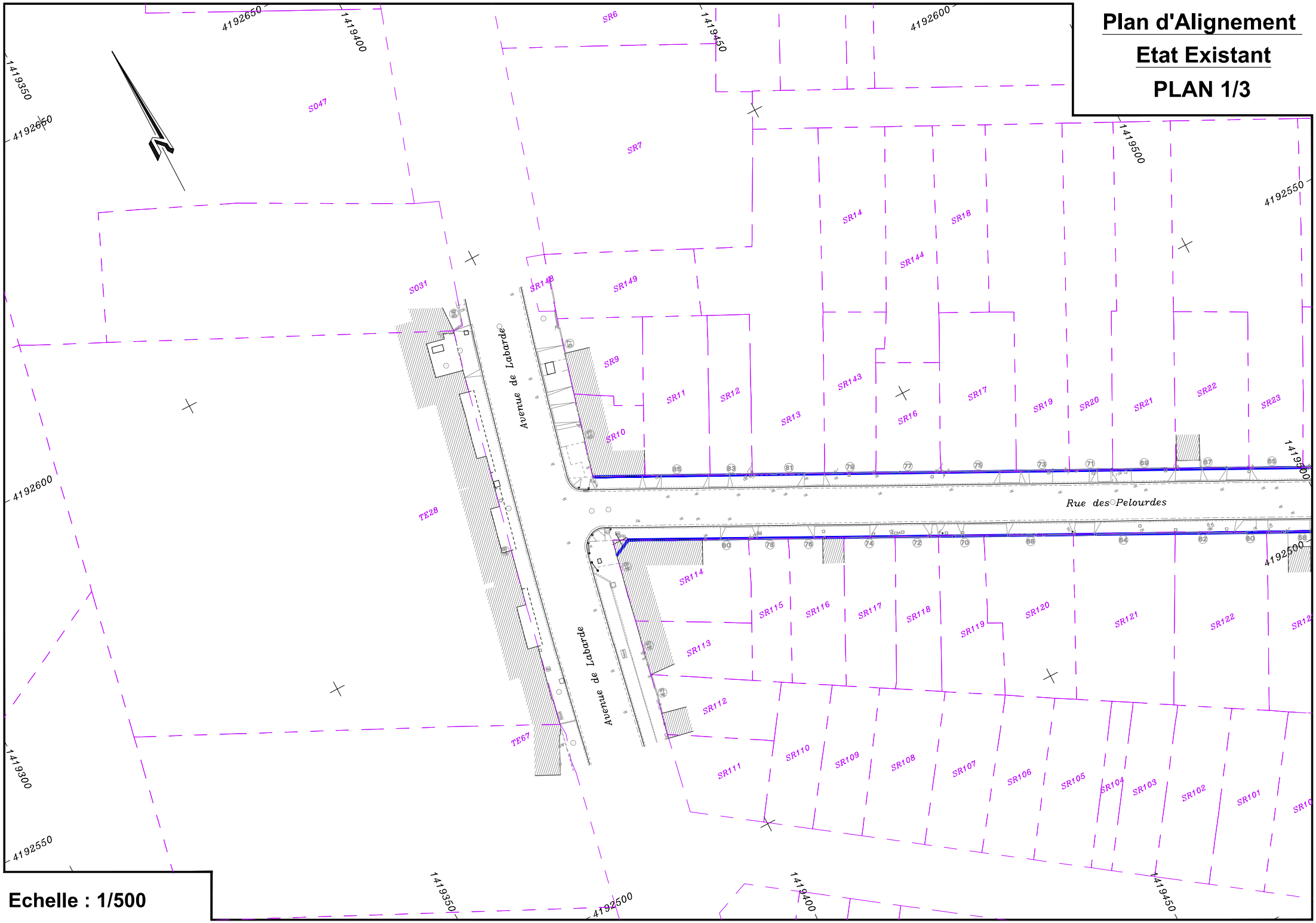

Echelle : 1/500

Plan d'Alignement
Etat Existant
PLAN 2/3

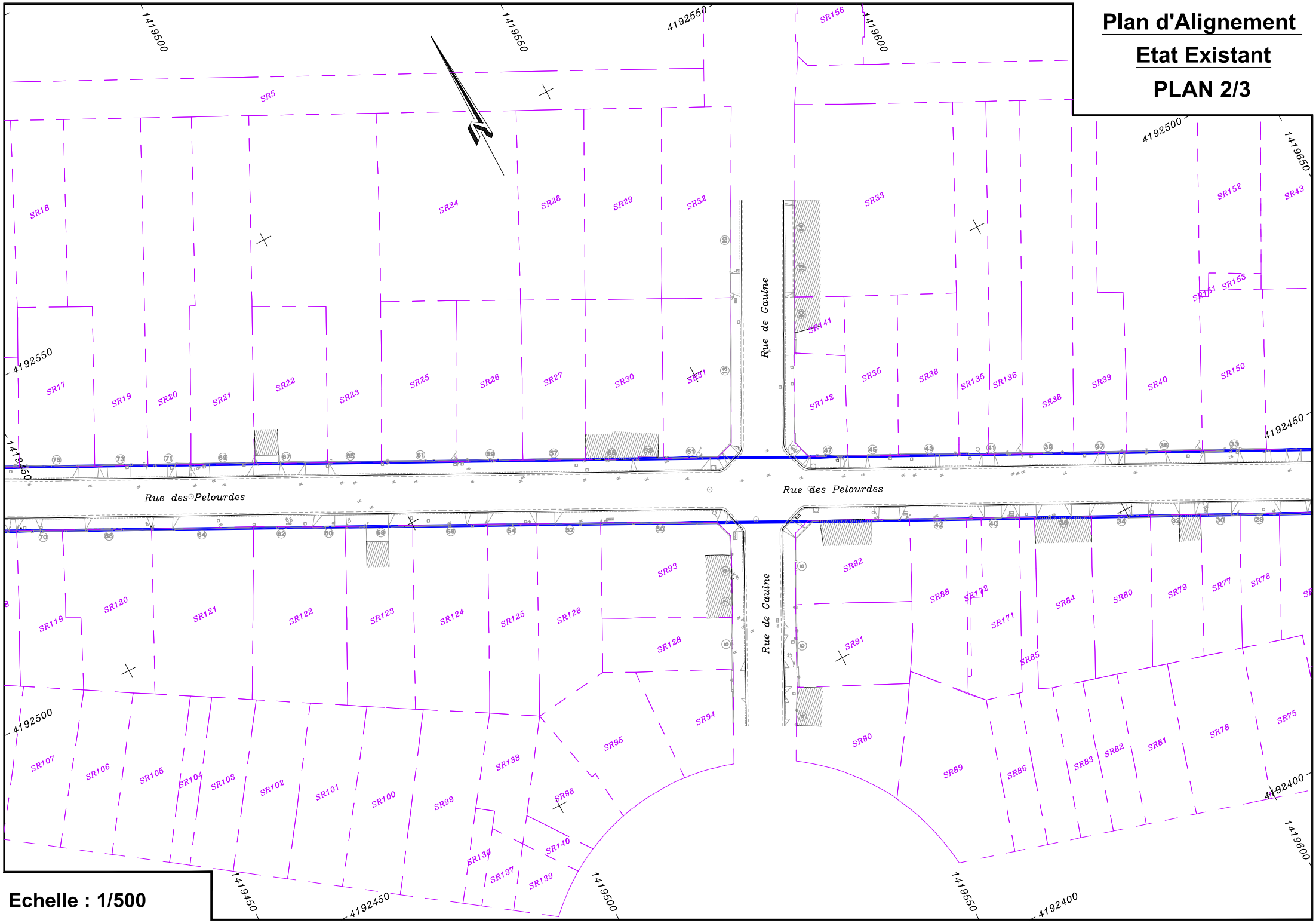

Echelle : 1/500

Plan d'Alignement
Etat Existant
PLAN 3/3

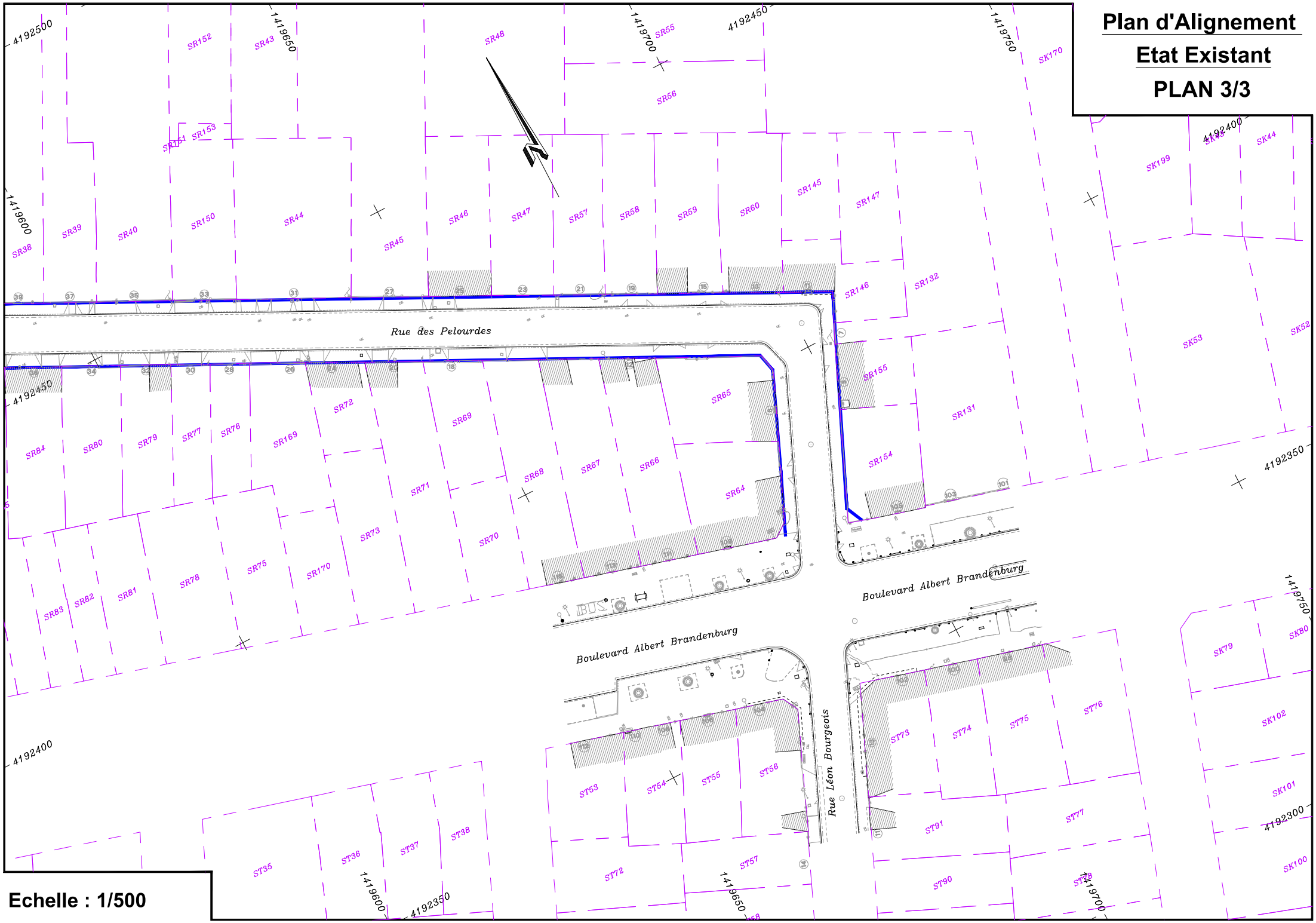

Echelle : 1/500