



## PLACE GAMBETTA

Opération d'aménagement  
des espaces publics

---

*Phase de concertation*  
**Réunions publiques**  
**6 mai et 11 juin 2015**

# La concertation réglementaire \*

(au titre du code de l'urbanisme Article L300.2)  
est ouverte depuis le 1<sup>er</sup> décembre 2014:

**Vous pouvez faire VOS observations:**

**- sur le site internet:** [www.participation.bordeaux-metropole.fr](http://www.participation.bordeaux-metropole.fr)

Rubrique Projets Locaux / Bordeaux – Place Gambetta

**- sur les registres mis à disposition :**

- **Cité municipale**, 4 rue Claude Bonnier, 33077 Bordeaux Cedex
- **Direction territoriale de Bordeaux**, 1 terrasse Front du Médoc  
(Tour 2000, 6<sup>ème</sup> étage), 33000 Bordeaux
- **Pôle mobilité de Bordeaux Métropole**, 1<sup>er</sup> étage, 39-41 cours du Maréchal Juin,  
33076 Bordeaux Cedex

\* Concertation obligatoire pour les projets dont le montant est supérieur à 1,9 M€

Direction des Grands Travaux et des Investissements de Déplacements – 2015



# La concertation réglementaire

## Les documents mis à disposition du public:

- **la note d'objectifs** (versée le 1<sup>er</sup> décembre 2014)
- **le pré-programme du concours d'aménagement** (versé le 30 mars 2015 )  
Le document a été présenté aux élus qui ont validé son versement à la concertation.

## Sera versée à la concertation:

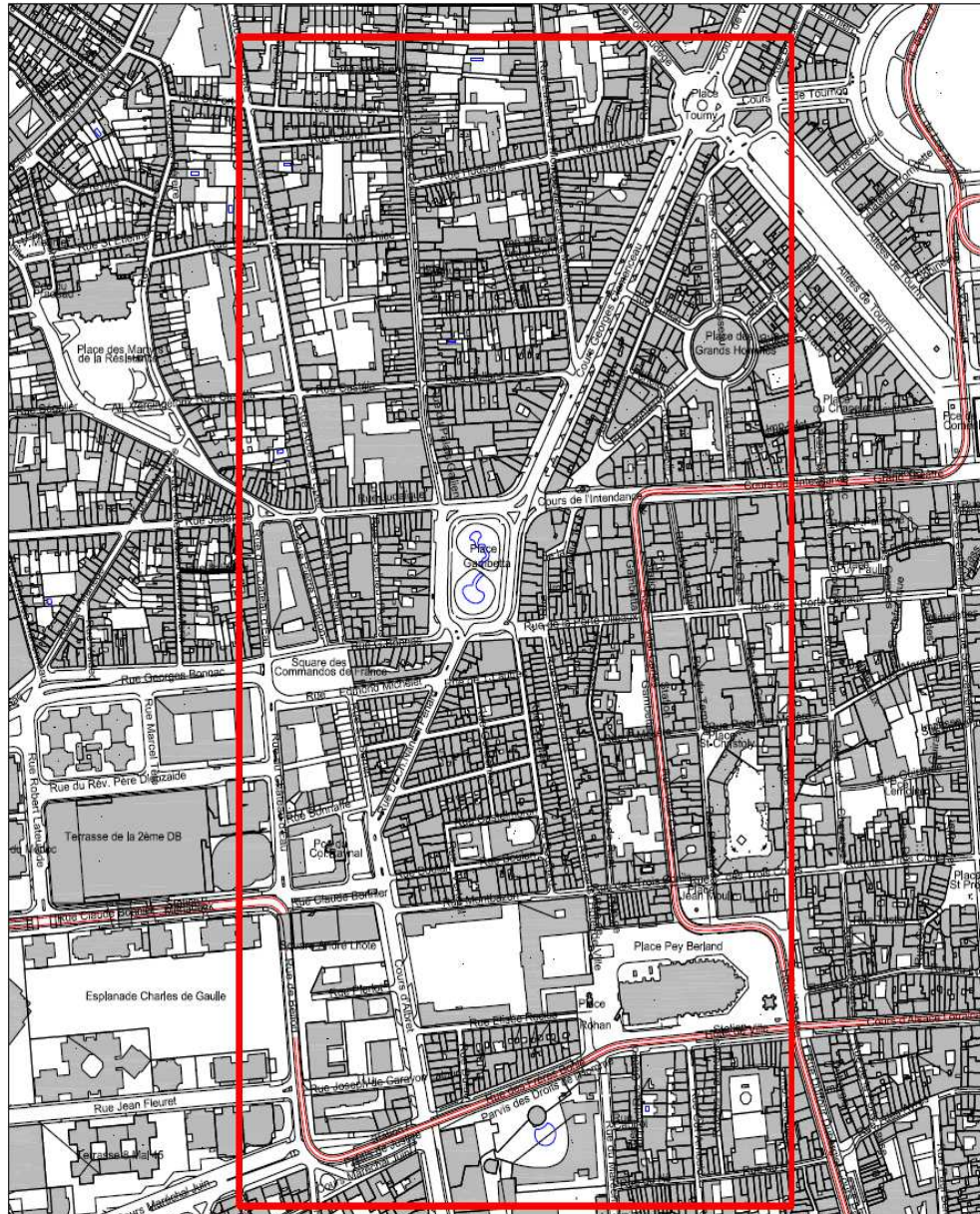
- **la présente projection .**

⇒ Les contributions du public sur le site internet feront l'objet d'un bilan délibéré en conseil métropolitain en septembre suite à la clôture de la concertation envisagée en juillet 2015.

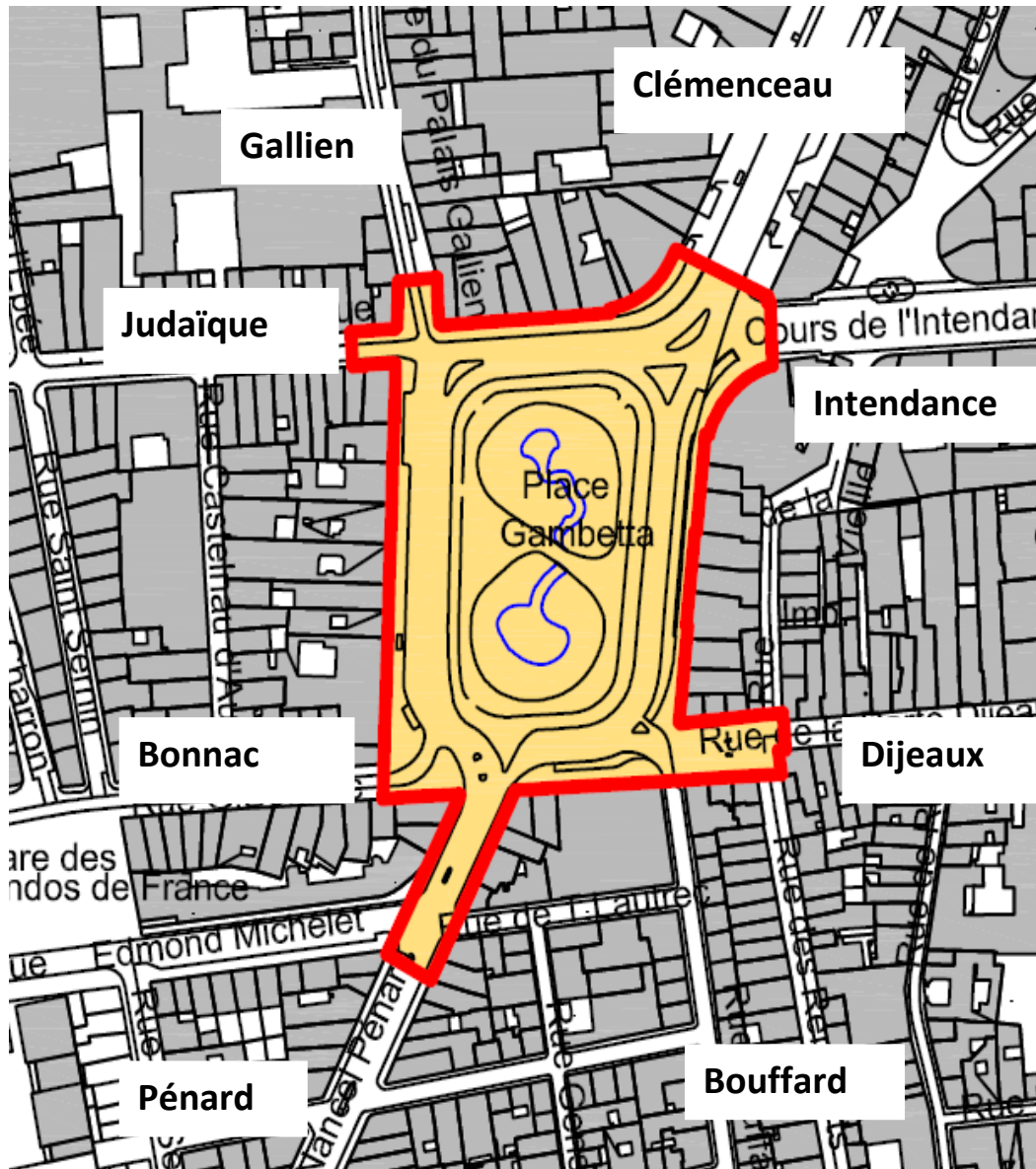
# Les objectifs de ces réunions publiques

- engager un **cycle d'échanges**
- **débattre autour des objectifs** du projet d'aménagement
- **échanger sur le pré-programme** versé à la concertation
- **alimenter et adapter le cahier des charges** qui sera transmis aux équipes admises à concourir.

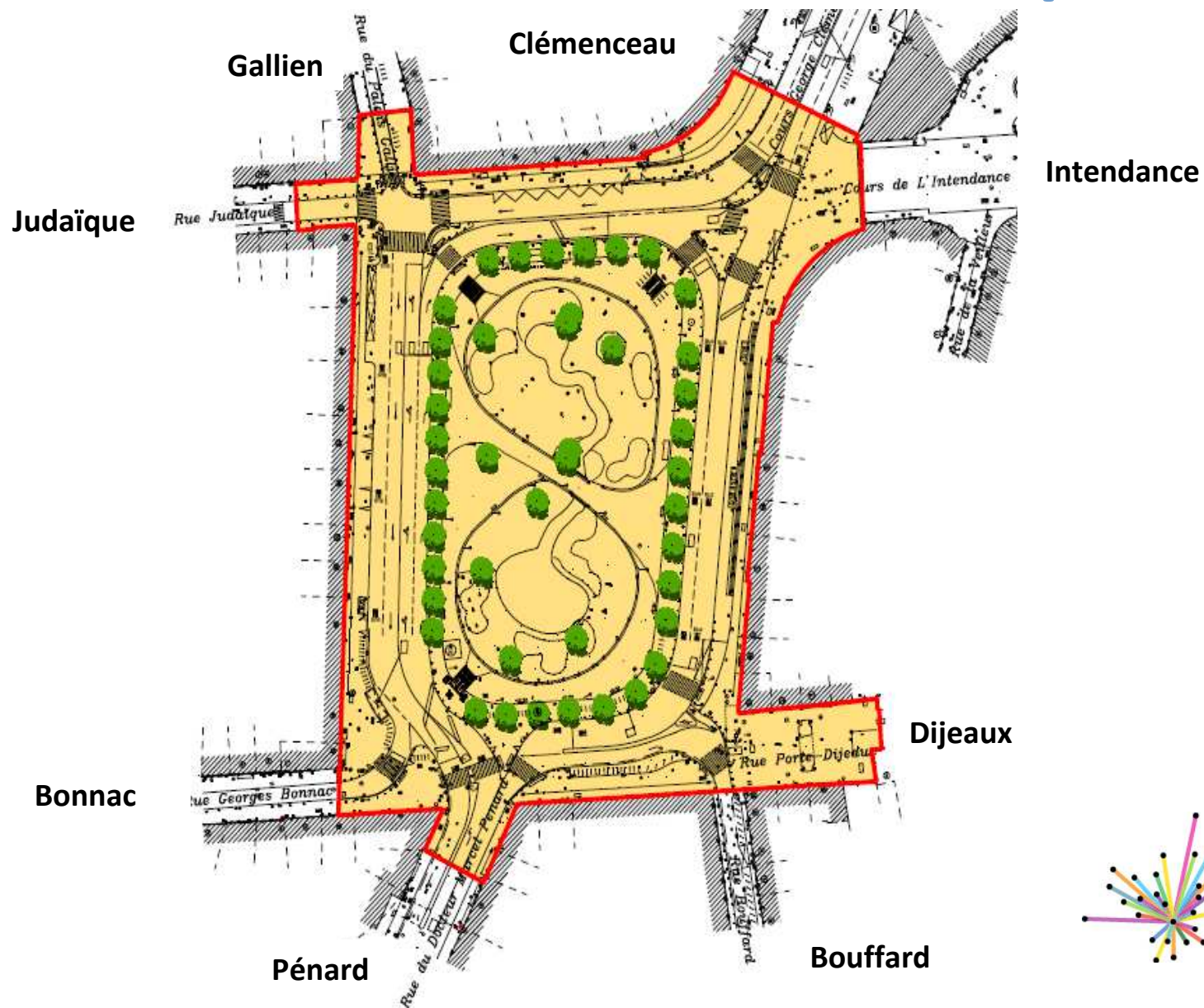
# Périmètre de réflexion



# Périmètre d'études



# Périmètre d'intervention (travaux)



# Les objectifs du projet



# Les objectifs du projet

- Améliorer le **confort de la place** et favoriser son rattachement au secteur piétonnier de l'hypercentre,
- Améliorer l'**intégration des autres modes de déplacement (circulation bus et automobile)** dans la continuité de la ceinture des cours,
- **Valoriser et moderniser l'espace végétalisé** central et y favoriser l'émergence de nouveaux usages,
- **Mettre en scène le patrimoine** urbain, architectural et paysager de la place, renouveler son identité et développer son attractivité,
- **Conforter le lien social** par la mixité des pratiques urbaines, susciter un retour du grand public sur ce site.

# **L'essentiel du pré-programme**

# Circulation et Transports en commun

## **Circulation automobile et stationnement:**

**Gommer le caractère routier**

**Pacifier les flux** automobiles et **optimiser la fluidité** du trafic

**Maintien de l'absence de stationnement** sur la place

## **Qualité de service pour l'utilisateur des Transports en commun**

**Réserver la possibilité d'aménager des sites dédiés aux TC**

**Créer des conditions de fluidité et de régularité pour les TC**

## **Implantation des arrêts et confort de l'utilisateur TBC**

**Assurer la lisibilité des arrêts et des correspondances**

**Rationaliser, mutualiser, optimiser l'implantation des arrêts**

# Les autres modes de déplacement

## Confort des modes doux

**Sécuriser et faciliter les itinéraires des piétons et des cyclistes**

**Élargir les espaces piétonniers (terrasses )**

**Garantir l'accessibilité des personnes à mobilité réduite**

**Statut envisagé pour la place: ZONE 30 (30km/h)**

## Stationnement vélos et motos

**Des besoins importants**

**Nécessité d'engager une réflexion pour une répartition des besoins à l'échelle du quartier**

# Prise en compte des autres usages

**Garantir les livraisons des commerces**

**Prévoir stationnement pour les convoyeurs de fond**

**Crèche (dépose des jeunes enfants)**

# Les orientations pour le jardin

**Le principe d'une « Place-Jardin »**

**Une position centrale**

**Une emprise protégée** au titre du Plan de Sauvegarde et de Mise en Valeur

**La mise en scène du dialogue entre les façades et le jardin central**

Définition d'une **nouvelle frange végétale périphérique** qui offre des transparences

**Préserver et valoriser le patrimoine arboré**

**Conserver notamment 3 arbres remarquables** (2 magnolias, 1 oranger des osages)

**Un îlot de fraîcheur** (présence de l'eau, ombre, bien être des habitants, biodiversité)

**Adapter la configuration du jardin à l'intensité et l'évolution des usages**

# Les objectifs « Mobilier/ Eclairage/ Revêtements de sols »

**Désencombrer la place**

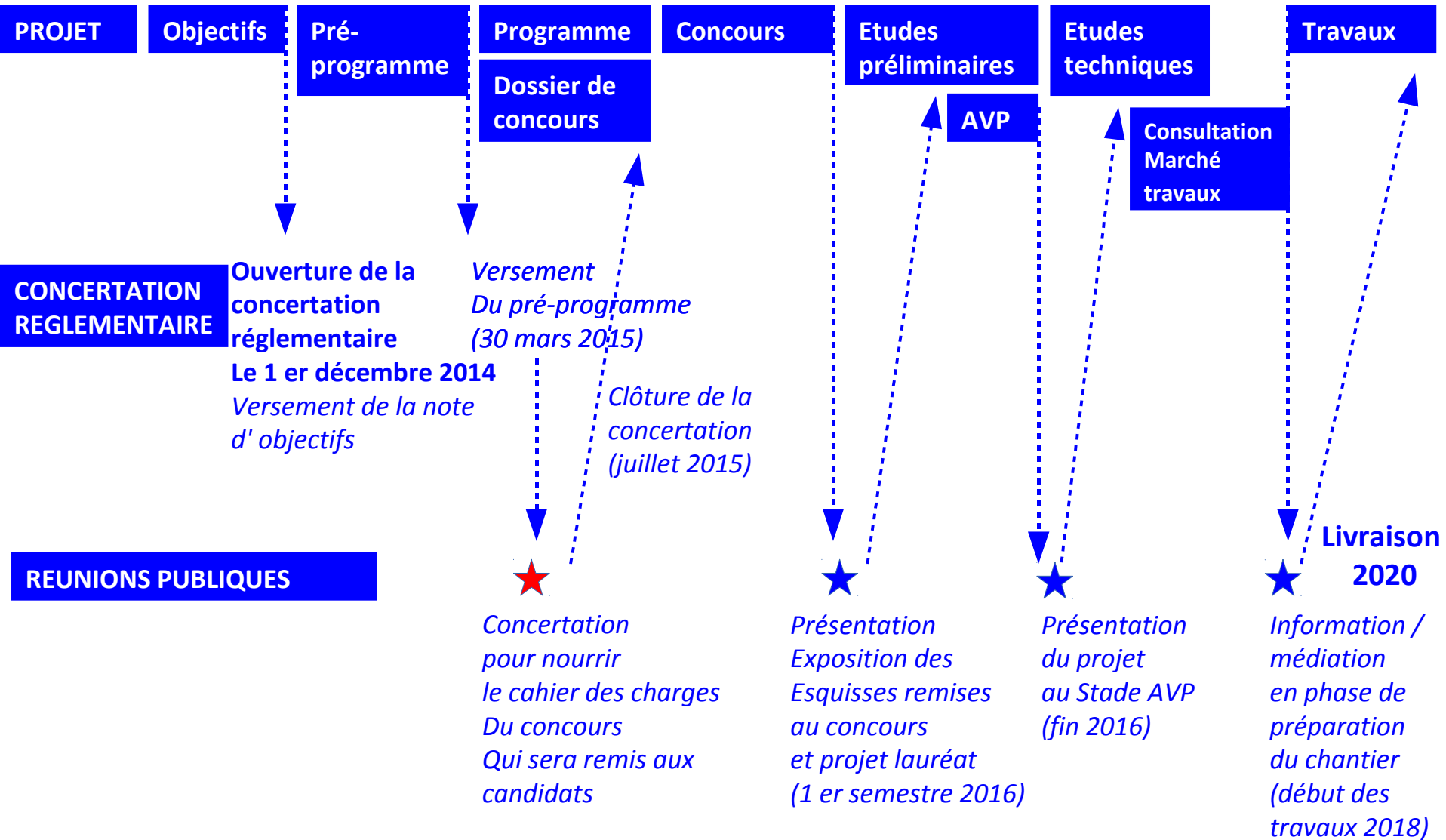
**Hierarchiser et rationaliser les besoins à une échelle élargie**

**Assurer une cohérence globale de vocabulaire  
avec les espaces publics voisins.**

**Simplicité/ Sobriété**

**Pérennité/ Maintenance / Maîtrise des coûts de gestion**

# Planning simplifié





# Temps de travail en tables rondes

*Démarrage : tour de table (10 mn)*

*Temps d'échange (1h15mn) :*

*1) La place Gambetta dans l'agglomération, la ville et le quartier (15 min)*

*2) Qu'est ce qui fait le patrimoine de la place Gambetta ? (15 min)*

*3) Quels usages aujourd'hui ?, Quels usages demain ? (30 min)*

*4) Quel jardin pour demain ? (15 min)*

